

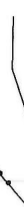




LEGENDA:

-  Hranica ťažobnej jamy
-  Katastrálna hranica
-  Hranica pozemku parcely registra "C KN"
-  Hranica pozemku parcely registra "E KN"
-  Vodná plocha

D 4

KATASTRÁLNE ÚZEMIE: FARŇÁ		TREDA PRESNOSTI	3. TP
S - JTSK	VÝŠKOVÝ SYSTÉM	HLIN. PROJEKTU	Ing. Miroslav PAVLONČ
BY	ZDP-PROJEKTANT	OKRES(OBVOD) STAVBY	SENEC
Ing. Miroslav PAVLONČ	Ing. Miroslav PAVLONČ	OBEC	FARŇÁ PŘI DUNAJI
KONTROLOVAL	Ing. Karol PAVLONČ	2. GRAFICKÁ ČASŤ	
<p><b>PLÁN VYUŽITIA ÚZEMIA</b>  <b>D4 DEKANSKÉ</b></p>			
<p><b>2.5. MAPA DOTKNUTÝCH POZEMKOV</b>          (ZAKRESLENIE ŤAŽOBNEJ JAMY DO KATASTRÁLNEJ MAPY)</p>			

DOPRAVA VO PROJEKTE		FORMÁT	3 A4
DOPRAVOPROJEKT BRATISLAVA		LIST MAPY	PEZINOK 5-9/2
DIVÍZIA BRATISLAVA I		LOKALITA	PREPOŠTSKÝ KLIN
832 03 BRATISLAVA, KOMUNIKÁČNA 24		MIERKA	1 : 2 000
STUPEN	5	Č. VÝKRESU	948/1A5 (KN TP) 938 (KN E)
DUR	10.09.2018	PARC. ČÍSLO	948/1A5 (KN TP) 938 (KN E)