












PLÁN MANAŽMENTU POVODŇOVÉHO RIZIKA ČIASTKOVÉHO POVODIA BODROGU

Mapa povodňového ohrozenia







LEGENDA

	Hranica štátu
	Hranica obce
	Hranica čiastkového povodia
	Os toku
	Riečny kilometer toku - začiatok úseku
	Riečny kilometer toku - koniec úseku

Záplavové čiary

	Záplavová čiara Q_{1000}
	Záplavová čiara Q_{100}
	Záplavová čiara Q_{50}
	Záplavová čiara Q_{10}
	Záplavová čiara Q_5

Hĺbka vody (v metroch)

	< 0,5
	0,5-1
	1-1,5
	1,5-2
	2-4
	> 4