










PLÁN MANAŽMENTU POVODŇOVÉHO RIZIKA ČIASTKOVÉHO POVODIA BODROGU

Mapa opatrení manažmentu povodňového rizika

LEGENDA

-  ochranná hrádza - vybudovaná
-  ochranná hrádza - navrhovaná
-  ochranná hrádza - rekonštrukcia navrhovaná
-  oprava a údržba ochrannej hrádze - navrhovaná
-  nábrežný múr - navrhovaný
-  územie na prirodzenú transformáciu povodňovej vlny - existujúce
-  územie na prirodzenú transformáciu povodňovej vlny - navrhované
-  územie určené na realizáciu opatrení v lesoch a na poľnohospodárskej pôde
-  územie určené na realizáciu opatrení v lesných porastoch postihnutých plošnou kalamitou