


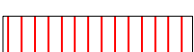


PLÁN MANAŽMENTU POVODŇOVÉHO RIZIKA ČIASTKOVÉHO POVODIA HORNÁDU







Mapa povodňového rizika

LEGENDA





Chránené územia

	Maloplošné chránené územie
	Veľkoplošné chránené územie
	Chránené vtáčie územie
	Územie európskeho významu

Územia vhodné pre odber vody, na rekreáciu a lokality vhodné na kúpanie

	Významný zdroj odberu podzemných vôd
	Chránená vodohospodárska oblasť
	Ochranné pásmo vodárenských zdrojov
	Povodie vodárenského toku
	Vody určené na kúpanie
	Vodárenská nádrž

Významné zdroje znečistenia

	Environmentálna záťaž
	Významný zdroj znečistenia
	SEVESO areál
	Skládka materiálu

Trebejov
146 obyv.

Odhadovaný počet povodňou potenciálne ohrozených obyvateľov obce