












PLÁN MANAŽMENTU POVODŇOVÉHO RIZIKA ČIASTKOVÉHO POVODIA HORNÁDU

Mapa povodňového rizika






LEGENDA

	Hranica štátu
	Hranica obce
	Hranica čiastkového povodia
	Os toku
	Riečny kilometer toku - začiatok úseku
	Riečny kilometer toku - koniec úseku




Záplavové čiary

	Záplavová čiara Q_{1000}
	Záplavová čiara Q_{100}
	Záplavová čiara Q_{50}
	Záplavová čiara Q_{10}
	Záplavová čiara Q_5

Druhy hospodárskych činností

	Plochy bývania
	Plochy občianskej vybavenosti
	Plochy rekreácie
	Plochy výroby
	Poľnohospodárska a lesná krajina

Dopravné a technické vybavenie

	Dopravná a technická infraštruktúra
	Transformátor
	Stĺp elektrického vedenia