



















PLÁN MANAŽMENTU POVODŇOVÉHO RIZIKA ČIASTKOVÉHO POVODIA HRONA

Mapa povodňového ohrozenia, Záplavové čiary Q5, Q10, Q50, Q100, Q1000

Legenda

	Hranica štátu
	Hranica obce
	Názov katastra
	Hranica čiastkového povodia
	Názov čiastkového povodia
	Os toku
	Riečny kilometer toku - začiatok a koniec oblasti
-	-
	Hĺbka vody (m)
	< 0,5
	0,5-1
	1-1,5
	1,5-2
	2-4
	> 4
-	-
	Záplavové čiary
	Záplavová čiara Q 1000
	Záplavová čiara Q 100
	Záplavová čiara Q 50
	Záplavová čiara Q 10
	Záplavová čiara Q 5