












**Medzinárodná biosférická rezervácia Východné Karpaty - slovenská časť**  
**East Carpathians Transboundary Biosphere Reserve - Slovak part**

**Legenda / Legend**

**CBR Východné Karpaty / East Carpathians TBR**

	Jadrová zóna / Core zone		Štátna hranica / State border
	Nárazníková zóna / Buffer zone		Vodné plochy / Water bodies
	Prechodná zóna / Transition zone		Vodné toky / Water streams
			Výškové body / Elevation points
	United Nations Educational, Scientific and Cultural Organization		Man and the Biosphere Programme
	Kilometre / Kilometers 1 0,5 0 1 2 3 4 5		

Základná mapa SVM50 © Úrad geodézie, kartografie a katastra Slovenskej republiky, 2000, č. 040/010205-AG;  
 Tematický obsah © Marián Gič, Štátna ochrana prírody Slovenskej republiky Banská Bystrica, Správa Národného parku Poloniny, 2021  
 Basic map SVM50 © Geodesy, Cartography and Cadastre Authority of Slovak Republic, 2000, č. 040/010205-AG;  
 Topic content © Marián Gič, State Nature Conservancy of Slovak Republic Banská Bystrica, Administration of the Poloniny National Park, 2021

