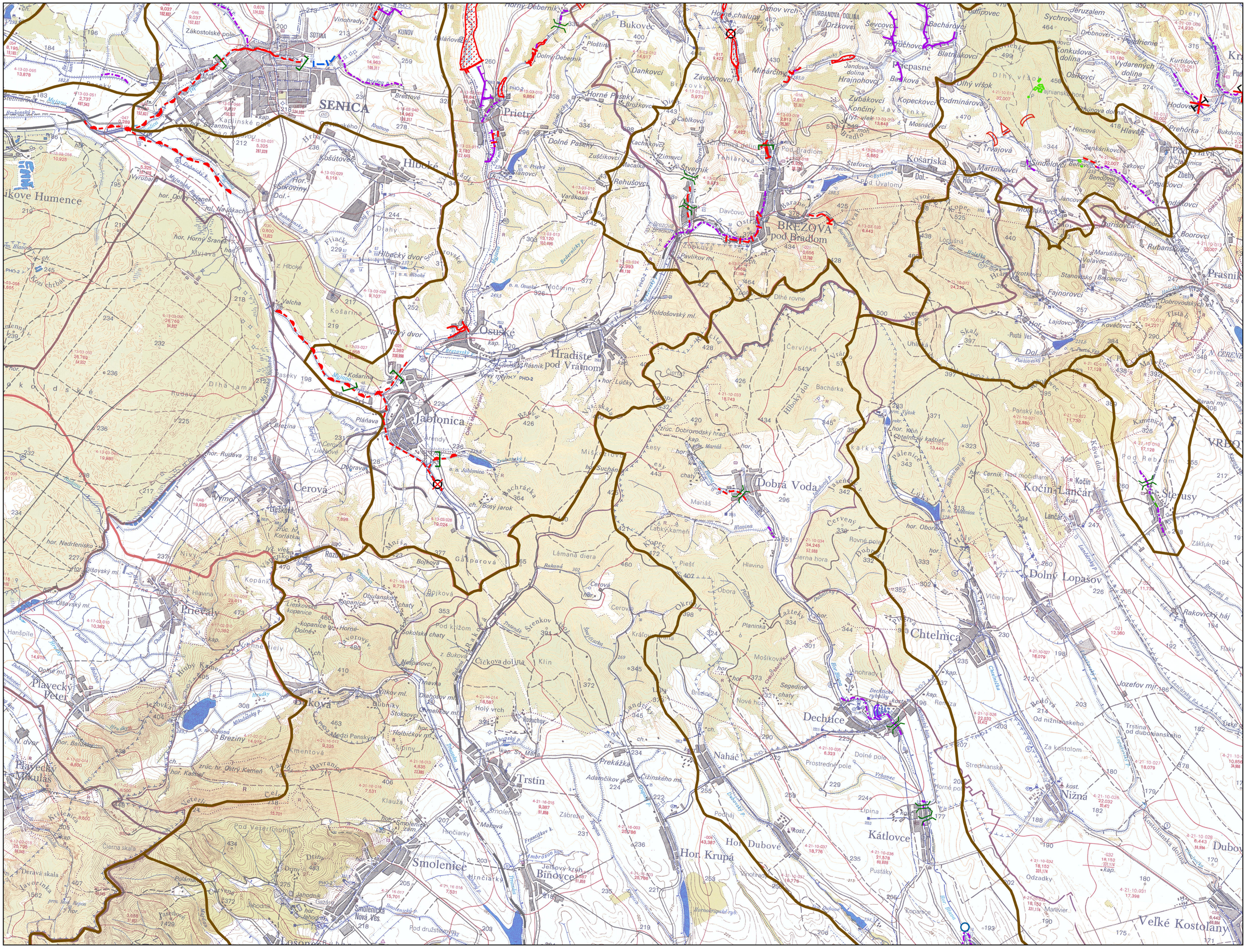

Organizácia zodpovedná za vypracovanie mapy(názov Objednávateľa a nadobúdateľa distribučných práv): SLOVENSKÝ VODOHOSPODÁRSKY PODNIK, štátny podnik
Dátum vypracovania / publikovania: 2023
Mapový podklad: © Výskumný ústav vodného hospodárstva

MAPA OPATRENÍ MANAŽMENTU POVODŇOVÉHO RIZIKA

ČIASTKOVÉ POVODIE:	**Váh**
OZNAČENIE LISTU:	**35-31/Senica**
GEOGRAFICKÁ OBLASŤ:	**SKM006FD,SKM008FD,SKM024FD**

S

M: 1:50 000

0 0.8 1.7 2.5 3.4 4.3

kilometrov

KLAD MAPOVÝCH LISTOV
VODOHOSPODÁRSKA MAPA 1:50000

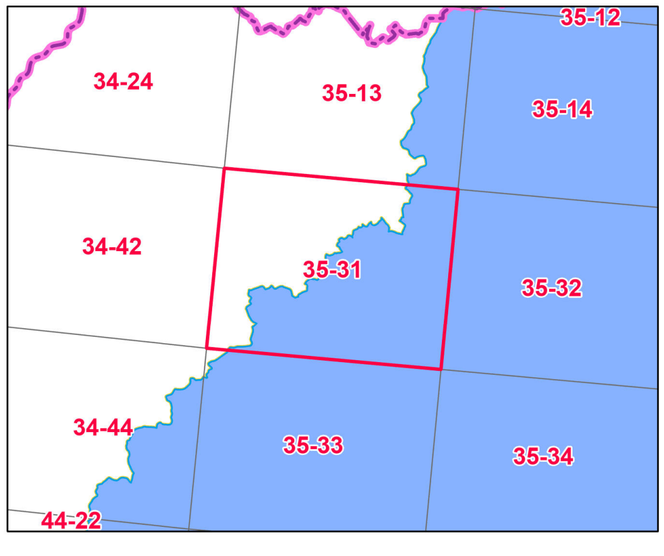

SLOVENSKÝ VODOHOSPODÁRSKY PODNIK, štátny podnik

INVESTÍCIA DO VAŠEJ BUDÚCNOSTI

MINISTERSTVO ŽIVOTNÉHO PROSTREDIA SLOVENSKEJ REPUBLIKY

OPERAČNÝ PROGRAM KVALITA ŽIVOTNÉHO PROSTREDIA

Tento projekt je spolufinancovaný z Kohézneho fondu Európskej únie

Organizácia zodpovedná za vypracovanie mapy(názov Objednávateľa a nadobúdateľa distribučných práv): SLOVENSKÝ VODOHOSPODÁRSKY PODNIK, štátny podnik
Dátum vypracovania / publikovania: 2023
Mapový podklad: © Výskumný ústav vodného hospodárstva

MAPA OPATRENÍ MANAŽMENTU POVODŇOVÉHO RIZIKA

ČIASTKOVÉ POVODIE:	**Váh**
OZNAČENIE LISTU:	**35-32/Piešťany**
GEOGRAFICKÁ OBLASŤ:	**SKV045FD,SKV046FD,SKV047FD,SKV048FD,SKV087FD**

S

M: 1:50 000

0 0.8 1.7 2.5 3.4 4.3
kilometrov

KLAD MAPOVÝCH LISTOV
VODOHOSPODÁRSKA MAPA 1:50000

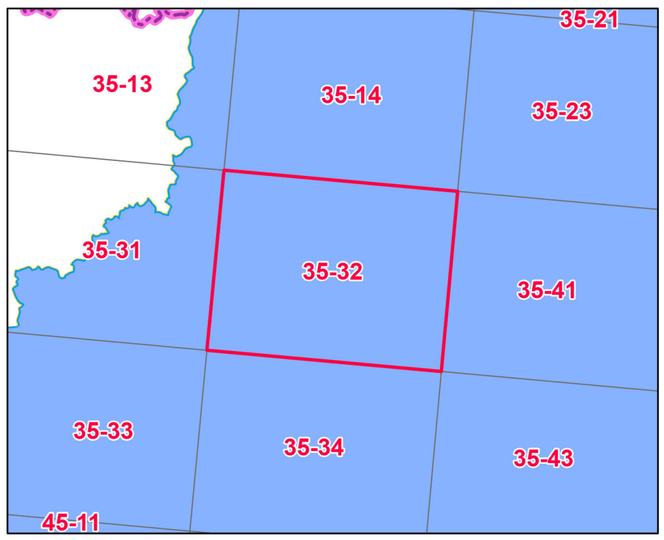

SLOVENSKÝ VODOHOSPODÁRSKY PODNIK, štátny podnik

INVESTÍCIA DO VAŠEJ BUDÚCNOSTI

MINISTERSTVO ŽIVOTNÉHO PROSTREDIA SLOVENSKEJ REPUBLIKY

OPERAČNÝ PROGRAM KVALITA ŽIVOTNÉHO PROSTREDIA

Tento projekt je spolufinancovaný z Kohézneho fondu Európskej únie