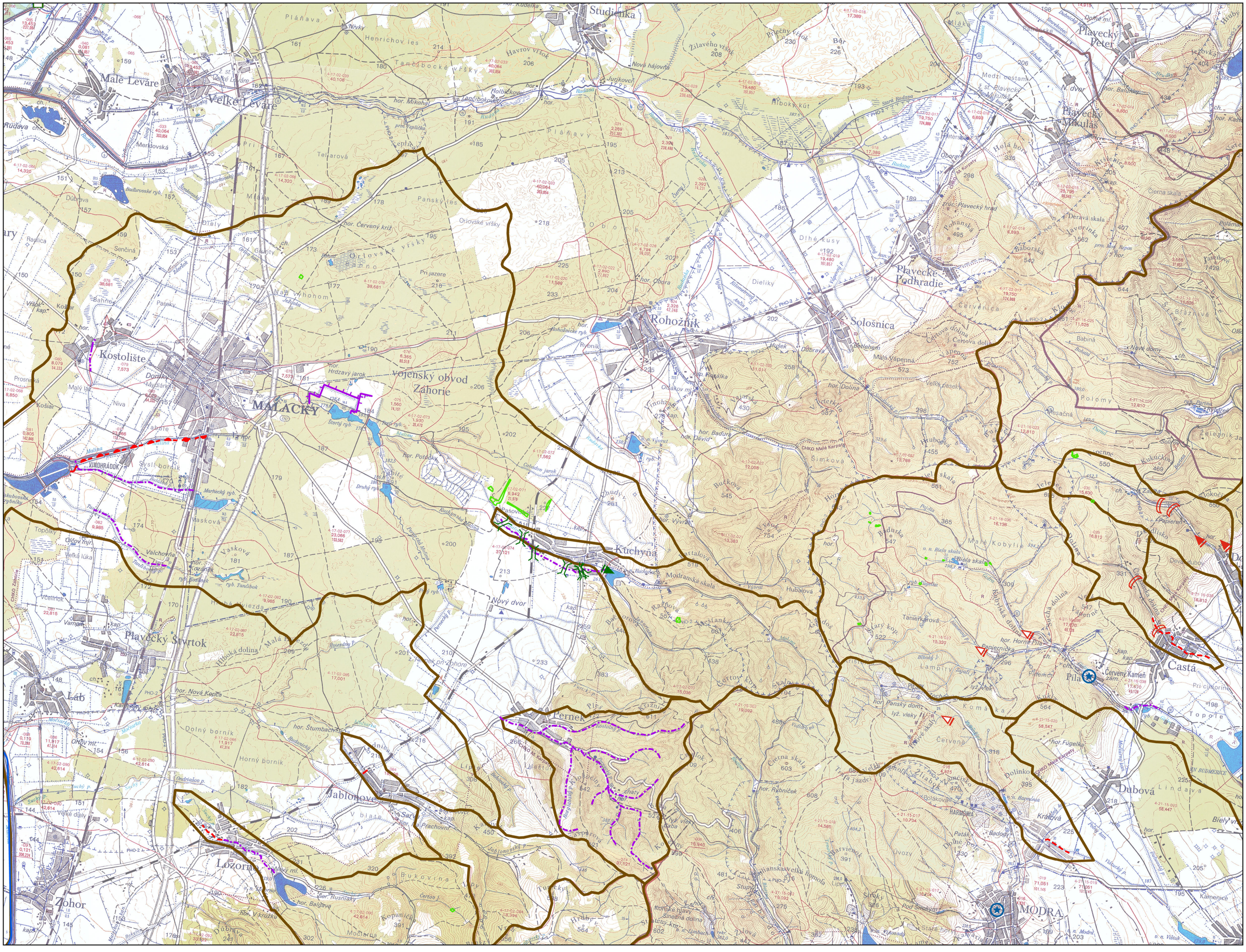

Organizácia zodpovedná za vypracovanie mapy(názov Objednávateľa a nadobúdateľa distribučných práv): SLOVENSKÝ VODOHOSPODÁRSKY PODNIK, štátny podnik
Dátum vypracovania / publikovania: 2023
Mapový podklad: © Výskumný ústav vodného hospodárstva

MAPA OPATRENÍ MANAŽMENTU POVODŇOVÉHO RIZIKA

ČIASTKOVÉ POVODIE:	**Váh**
OZNAČENIE LISTU:	**34-44/Malacky**
GEOGRAFICKÁ OBLASŤ:	**SKM017FD,SKM018FD,SKM020FD,SKM021FD,SKM022FD**

S

M: 1:50 000

0 0.9 1.8 2.7 3.6 4.5
kilometrov

KLAD MAPOVÝCH LISTOV
VODOHOSPODÁRSKA MAPA 1:50000

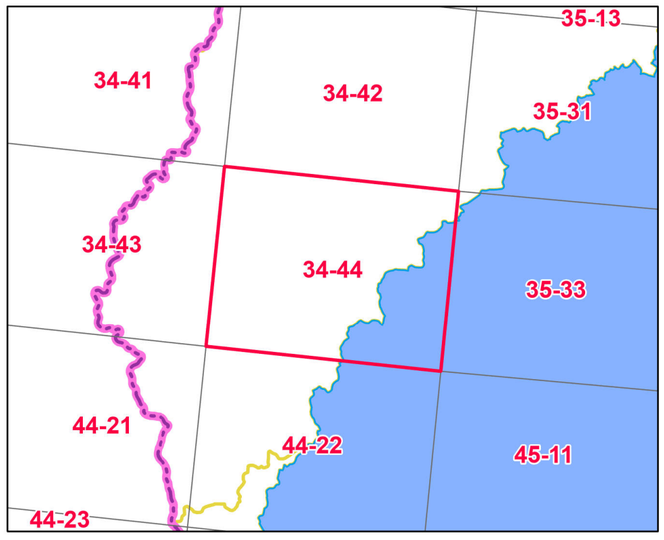

SLOVENSKÝ VODOHOSPODÁRSKY PODNIK, štátny podnik

INVESTÍCIA DO VAŠEJ BUDÚCNOSTI

MINISTERSTVO ŽIVOTNÉHO PROSTREDIA SLOVENSKEJ REPUBLIKY

OPERAČNÝ PROGRAM KVALITA ŽIVOTNÉHO PROSTREDIA

Tento projekt je spolufinancovaný z Kohézneho fondu Európskej únie

Organizácia zodpovedná za vypracovanie mapy(názov Objednávateľa a nadobúdateľa distribučných práv): SLOVENSKÝ VODOHOSPODÁRSKY PODNIK, štátny podnik
Dátum vypracovania / publikovania: 2023
Mapový podklad: © Výskumný ústav vodného hospodárstva

MAPA OPATRENÍ MANAŽMENTU POVODŇOVÉHO RIZIKA

ČIASTKOVÉ POVODIE:	**Váh**
OZNAČENIE LISTU:	**35-11/**
GEOGRAFICKÁ OBLASŤ:	

S

M: 1:50 000

0 0.8 1.7 2.5 3.4 4.3

kilometrov

SLOVENSKÝ VODOHOSPODÁRSKY PODNIK, štátny podnik

INVESTÍCIA DO VAŠEJ BUDÚCNOSTI

MINISTERSTVO ŽIVOTNÉHO PROSTREDIA SLOVENSKEJ REPUBLIKY

OPERAČNÝ PROGRAM KVALITA ŽIVOTNÉHO PROSTREDIA

Tento projekt je spolufinancovaný z Kohézneho fondu Európskej únie

KLAD MAPOVÝCH LISTOV
VODOHOSPODÁRSKA MAPA 1:50000

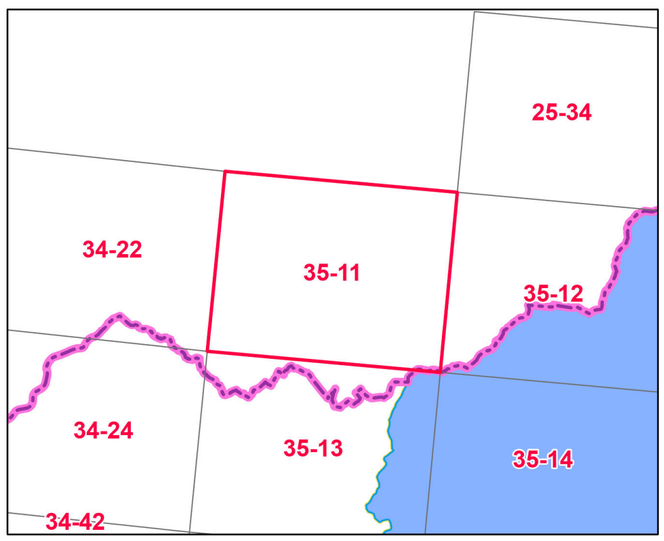

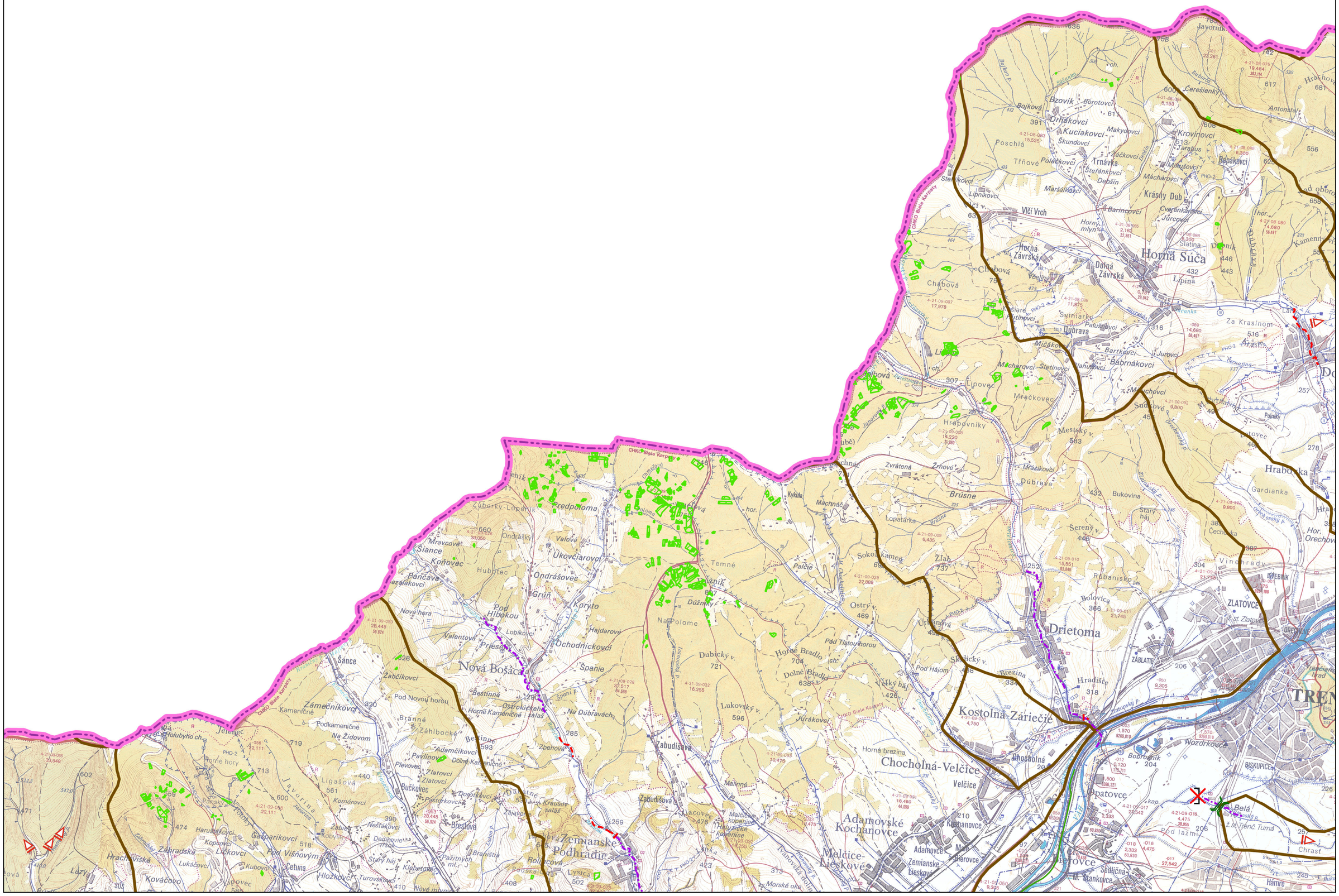
Horná Súča
Nová Bošáca
Zemianske Podhradie
Drietoma
Kostolná-Záriečie
Chocholná-Velčice
Adamovské Kochanovce
Melčice-Lieskové
Horná Súča
Dolná Súča
Vlčí Vrch
Brúsne
Hrabovníky
Mestský v.
Lukovský v.
Dubický v.
Ostrý v.
Skalický v.
Šerený v.
Veľký háj
Za Krasínom
Gardianka
Hrabovka
Bukovina
Starý háj
Dubrava
Jurkovci
Bartkovci
Babrnákovci
Machovci
Mračkovec
Lipovec
Chabová
Trnávka
Krásny Dub
Horný mlyn
Lipina
Slatina
Dolná Závrská
Horná Závrská
Bzovík
Drhákovci
Kuciakovci
Makyšovci
Krovinovci
Bepákovci
Mikušovci
Mácharovci
Maršálkovci
Barincovci
Cvarenkárovci
Jurcovci
Štefánkovci
Debšín
Tŕňové
Poschlá
Bojková
Čerešienky
Antonská
Javorník
Javorina
Kamenný vrch
Denník
Za Krasínom
Polníky
Mestský v.
Šerený v.
Ostrý v.
Skalický v.
Veľký háj
Dubrava
Bukovina
Starý háj
Gardianka
Hrabovka
Vinohrady
Rúbanisko
Bolovica
Hradište
Brezina
Horná brezina
Velčice
Kochanovce
Adamovce
Zemianske Lieskové
Malé Bierovce
Patovce
Sedlička-Stankovce
Bobrovník
Wozdrkovce
Biskupice
Belá
Chrast
Hámre
Pod lazmi
Zlatovce
Ihrisko
Orechovec
Čechovka
Hor. Orechovec
Kamenný vrch
Javorina
Ligašová
Jelenec
Horné hory
Kamenčné
Podkamenčné
Na Židovom
Branné
Záhlbocké
Bestinné
Horné Kamenčné
Ostrolúčkeho
Na Dúbravách
Pod Novou horou
Žabčíkovci
Šance
Mravcová
Koňovec
Pančava
Hubitec
Ondrášovec
Grún
Koryto
Hajdarová
Ochodnickovci
Spanie
Lobíkovci
Valentová
Priesek
Pod Hlbokou
Nová hora
Ondrášky
Valová
Ukovčiarovci
Temné
Palčie
Sokol kameň
Žlab
Dlžníky
Na Polome
Horné Bradlo
Dolné Bradlo
Pod Tisovohorou
Pod Hájom
Jurkovci
Zabudišová
Malcové
Malcové kopanice
Malcové kovárnice
Malinné
Krausov salaš
Zbehová
Zajacová
Pastierkovci
Dopotkovci
Adamčíkovci
Pavlinovci
Plevovec
Zlatovci
Bukovec
Brestová
Pažitných ml.
Braniská
Kováčovo
Hložkovci
Turovskovci
Nové mlyny
Lazy
Harustákovci
Kopcovci
Lukáčovci
Gašparikovci
Pod Višňovým
Čatuna
Kubovci
Záhradská
Hrachovská
Záhradský p.
Jazerná
Kyčkula
Machnáč
Zvrátená
Zrnové
Mrázikovci
Lopatárka
Brúsne
Ihrisko
Ihrisko
Ihrisko

Organizácia zodpovedná za vypracovanie mapy(názov Objednávateľa a nadobúdateľa distribučných práv): SLOVENSKÝ VODOHOSPODÁRSKY PODNIK, štátny podnik
Dátum vypracovania / publikovania: 2023
Mapový podklad: © Výskumný ústav vodného hospodárstva

MAPA OPATRENÍ MANAŽMENTU POVODŇOVÉHO RIZIKA

ČIASTKOVÉ POVODIE:	**Váh**
OZNAČENIE LISTU:	**35-13/Myjava**
GEOGRAFICKÁ OBLASŤ:	**SKM002FD,SKM006FD,SKM008FD,SKM009FD,SKM024FD,SKM025FD**

S

M: 1:50 000

0 0.8 1.7 2.5 3.4 4.3
kilometrov

SLOVENSKÝ VODOHOSPODÁRSKY PODNIK, štátny podnik

INVESTÍCIA DO VAŠEJ BUDÚCNOSTI

MINISTERSTVO ŽIVOTNÉHO PROSTREDIA SLOVENSKEJ REPUBLIKY

OPERAČNÝ PROGRAM KVALITA ŽIVOTNÉHO PROSTREDIA

Tento projekt je spolufinancovaný z Kohézneho fondu Európskej únie

KLAD MAPOVÝCH LISTOV
VODOHOSPODÁRSKA MAPA 1:50000

