Organizácia zodpovedná za vypracovanie mapy(názov Objednávateľa a nadobúdateľa distribučných práv): SLOVENSKÝ VODOHOSPODÁRSKY PODNIK, štátny podnik
Dátum vypracovania / publikovania: 2023
Mapový podklad: © Výskumný ústav vodného hospodárstva

MAPA OPATRENÍ MANAŽMENTU POVODŇOVÉHO RIZIKA

ČIASTKOVÉ POVODIE:	**Váh**
OZNAČENIE LISTU:	**26-41/Trstená**
GEOGRAFICKÁ OBLASŤ:	**SKV011FD,SKV012FD**

S

M: 1:50 000

0 0.8 1.7 2.5 3.4 4.3
kilometrov

KLAD MAPOVÝCH LISTOV
VODOHOSPODÁRSKA MAPA 1:50000

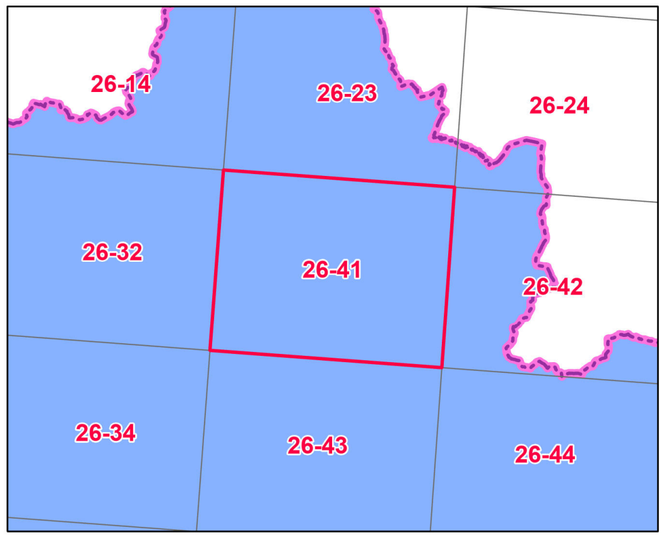

SLOVENSKÝ VODOHOSPODÁRSKY PODNIK, štátny podnik

INVESTÍCIA DO VAŠEJ BUDÚCNOSTI

MINISTERSTVO ŽIVOTNÉHO PROSTREDIA SLOVENSKEJ REPUBLIKY

OPERAČNÝ PROGRAM KVALITA ŽIVOTNÉHO PROSTREDIA

Tento projekt je spolufinancovaný z Kohézneho fondu Európskej únie

Organizácia zodpovedná za vypracovanie mapy(názov Objednávateľa a nadobúdateľa distribučných práv): SLOVENSKÝ VODOHOSPODÁRSKY PODNIK, štátny podnik
Dátum vypracovania / publikovania: 2023
Mapový podklad: © Výskumný ústav vodného hospodárstva

MAPA OPATRENÍ MANAŽMENTU POVODŇOVÉHO RIZIKA

ČIASTKOVÉ POVODIE:	**Váh**
OZNAČENIE LISTU:	**26-42/Liesek**
GEOGRAFICKÁ OBLASŤ:	**SKV012FD**

S

M: 1:50 000

0 0.8 1.7 2.5 3.4 4.3
kilometrov

KLAD MAPOVÝCH LISTOV
VODOHOSPODÁRSKA MAPA 1:50000

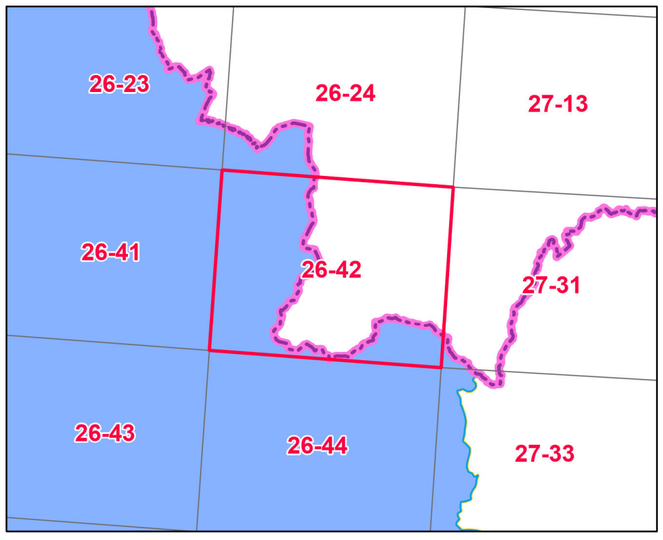

SLOVENSKÝ VODOHOSPODÁRSKY PODNIK, štátny podnik

INVESTÍCIA DO VAŠEJ BUDÚCNOSTI

MINISTERSTVO ŽIVOTNÉHO PROSTREDIA SLOVENSKEJ REPUBLIKY

OPERAČNÝ PROGRAM KVALITA ŽIVOTNÉHO PROSTREDIA

Tento projekt je spolufinancovaný z Kohézneho fondu Európskej únie

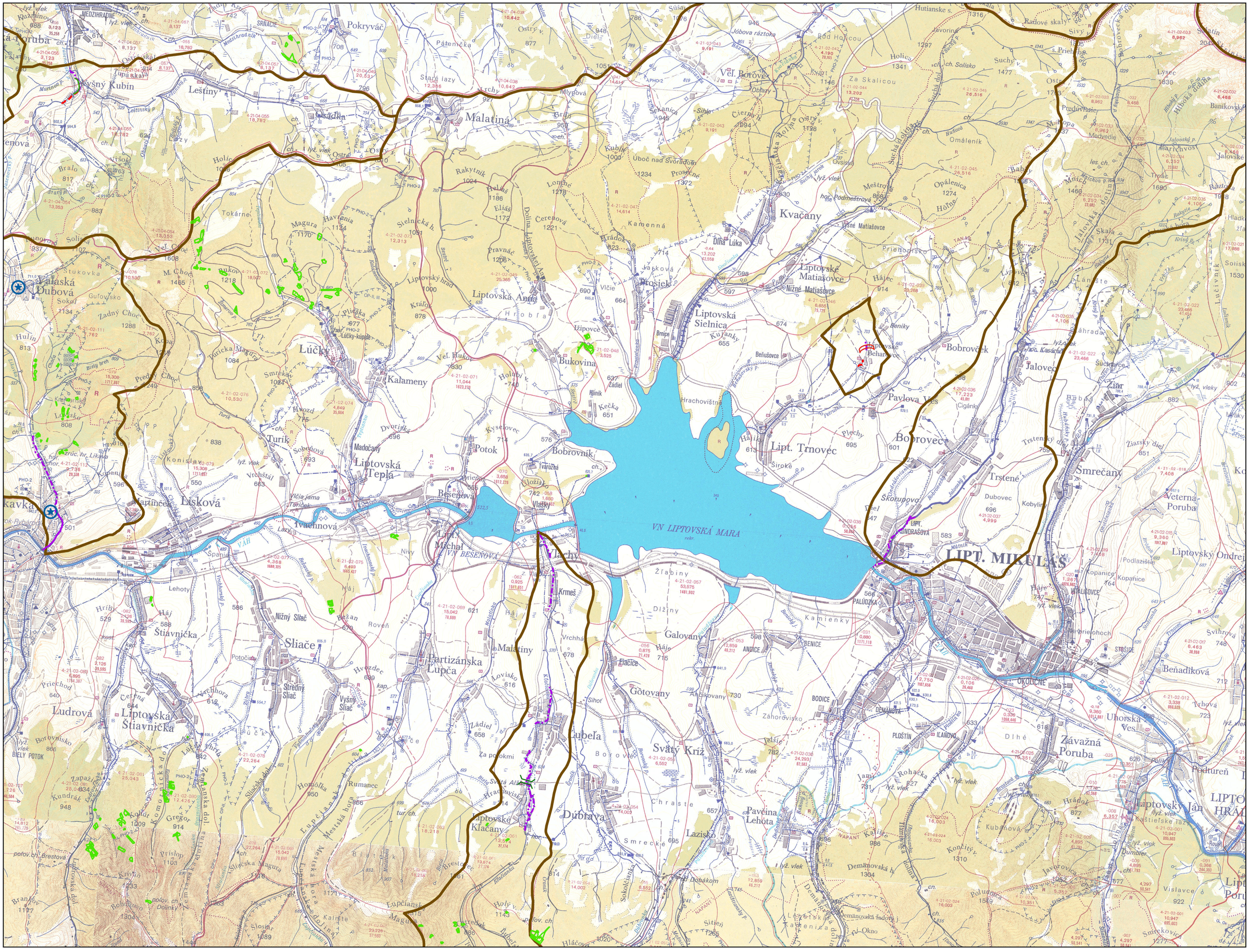
VN LIPTOVSKÁ MARA
VN BEŠEŇOVÁ
LIPT. MIKULÁŠ
Liptovská Teplá
Liptovská Anna
Liptovské Matiašovce
Kvačany
Bobrovček
Bobrovec
Smrečany
Lipt. Trnovec
Pavlova Ves
Jalovec
Lúčky
Kalameny
Bukovina
Liptovská Sielnica
Lisková
Ivachnová
Lipt. Michal
Sliače
Partizánska Lupča
Lubeľa
Svätý Kríž
Liptovské Kľačany
Dúbrava
Liptovská Štiavnička
Závažná Poruba
Uhorská Ves
Liptovský Ján
Liptovský Ondrej
Veterná Poruba
Trstené
Kamienky
Galovany
Götovany
Malatiná
Vel. Borové
Hrachovište
Potok
Bobrovník
Turík
Madočany
Beňušovce
Lipt. Hrádok
Lipt. Kundrášová
Palúdzka
Okolicné
Bodice
Demänovská Hôrka
Demänovská Dolina
Kvačianska dolina
Jalovská dolina
Jalovské pleso
Hlboká dolina
Bobrovecká dolina
Suchá dolina
Lúčanská dolina
Lúčanská hora
Kamenná
Čerenová
Rakytník
Magura
Havrania
Tokárne
Vel. Choč
M. Choč
Ďumbier
Kráľova hoľa
Kosodrevina
Kamenný potok
Kvačianska
Dlhá Lúka
Jakubkova
Prosiek
Vlčie
Úbočie
Kečka
Hlinik
Žiadiel
Bobrovník
Ivarožná
Vlachy
Krmeš
Žrebiny
Dižiny
Kamienky
Galovany
Flaciice
Ladiel
Za prokmi
Chraste
Lazisko
Smrecké
Pavčina Lehota
Kubánová
Končitý v.
Demänovská h.
Demänovská radová j.
Sitieň
Holý v.
Dobákom
Lúčanská Magura
Kalište
Slosiar
Brestovec
Kundrák
Gregor
Kohút
Príslop
Krivín
Branisko
Homôlka
Rumanec
Mestská hora
Slivská dolina
Slivská
Slnečná h.
Pravnáč
Eliáš
Brelias
Kubín
Úbočie
Ostrý v.
Pálenička
Mlynová
Sekanica
Cierny h.
Jóbova ráztoka
Rod Holicou
Za Skalicou
Suchý v.
Ostrý
Predné
Omáleník
Opálenica
Meštrová
Podmestrová
Háje
Priehyby
Jalovská skala
Lánište
Ďumbier
Kôprová
Kráľovská