Organizácia zodpovedná za vypracovanie mapy(názov Objednávateľa a nadobúdateľa distribučných práv): SLOVENSKÝ VODOHOSPODÁRSKY PODNIK, štátny podnik
Dátum vypracovania / publikovania: 2023
Mapový podklad: © Výskumný ústav vodného hospodárstva

MAPA OPATRENÍ MANAŽMENTU POVODŇOVÉHO RIZIKA

ČIASTKOVÉ POVODIE:	**Váh**
OZNAČENIE LISTU:	**25-44/Považská Bystrica**
GEOGRAFICKÁ OBLASŤ:	**SKV029FD,SKV030FD,SKV078FD,SKV080FD**

SLOVENSKÝ VODOHOSPODÁRSKY PODNIK, štátny podnik

INVESTÍCIA DO VAŠEJ BUDÚCNOSTI

MINISTERSTVO ŽIVOTNÉHO PROSTREDIA SLOVENSKEJ REPUBLIKY

OPERAČNÝ PROGRAM KVALITA ŽIVOTNÉHO PROSTREDIA

Tento projekt je spolufinancovaný z Kohézneho fondu Európskej únie

S

M: 1:50 000

0 0.8 1.7 2.5 3.4 4.3

kilometrov

KLAD MAPOVÝCH LISTOV
VODOHOSPODÁRSKA MAPA 1:50000

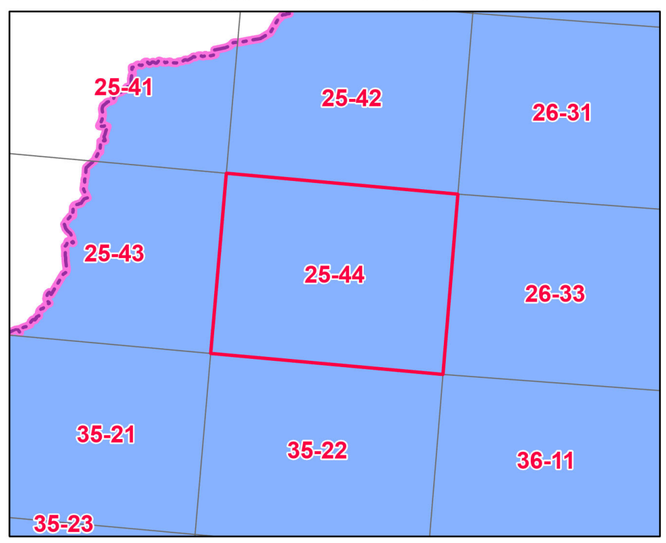

Organizácia zodpovedná za vypracovanie mapy(názov Objednávateľa a nadobúdateľa distribučných práv): SLOVENSKÝ VODOHOSPODÁRSKY PODNIK, štátny podnik
Dátum vypracovania / publikovania: 2023
Mapový podklad: © Výskumný ústav vodného hospodárstva

MAPA OPATRENÍ MANAŽMENTU POVODŇOVÉHO RIZIKA

ČIASTKOVÉ POVODIE:	**Váh**
OZNAČENIE LISTU:	**26-13/Čadca**
GEOGRAFICKÁ OBLASŤ:	**SKV020FD,SKV021FD,SKV026FD**

S

M: 1:50 000

0 0.8 1.7 2.5 3.4 4.3
kilometrov

KLAD MAPOVÝCH LISTOV
VODOHOSPODÁRSKA MAPA 1:50000

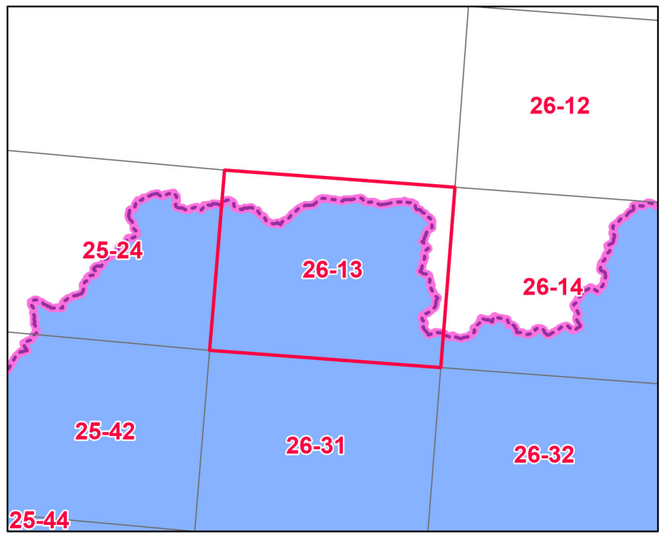

SLOVENSKÝ VODOHOSPODÁRSKY PODNIK, štátny podnik

INVESTÍCIA DO VAŠEJ BUDÚCNOSTI

MINISTERSTVO ŽIVOTNÉHO PROSTREDIA SLOVENSKEJ REPUBLIKY

OPERAČNÝ PROGRAM KVALITA ŽIVOTNÉHO PROSTREDIA

Tento projekt je spolufinancovaný z Kohézneho fondu Európskej únie

Organizácia zodpovedná za vypracovanie mapy(názov Objednávateľa a nadobúdateľa distribučných práv): SLOVENSKÝ VODOHOSPODÁRSKY PODNIK, štátny podnik
Dátum vypracovania / publikovania: 2023
Mapový podklad: © Výskumný ústav vodného hospodárstva

MAPA OPATRENÍ MANAŽMENTU POVODŇOVÉHO RIZIKA

ČIASTKOVÉ POVODIE:	**Váh**
OZNAČENIE LISTU:	**26-14/Oravská Lesná**
GEOGRAFICKÁ OBLASŤ:	**SKV025FD**

SLOVENSKÝ VODOHOSPODÁRSKY PODNIK, štátny podnik

INVESTÍCIA DO VAŠEJ BUDÚCNOSTI

MINISTERSTVO ŽIVOTNÉHO PROSTREDIA SLOVENSKEJ REPUBLIKY

OPERAČNÝ PROGRAM KVALITA ŽIVOTNÉHO PROSTREDIA

Tento projekt je spolufinancovaný z Kohézneho fondu Európskej únie

S

M: 1:50 000

0 0.8 1.7 2.5 3.4 4.3

kilometrov

KLAD MAPOVÝCH LISTOV
VODOHOSPODÁRSKA MAPA 1:50000

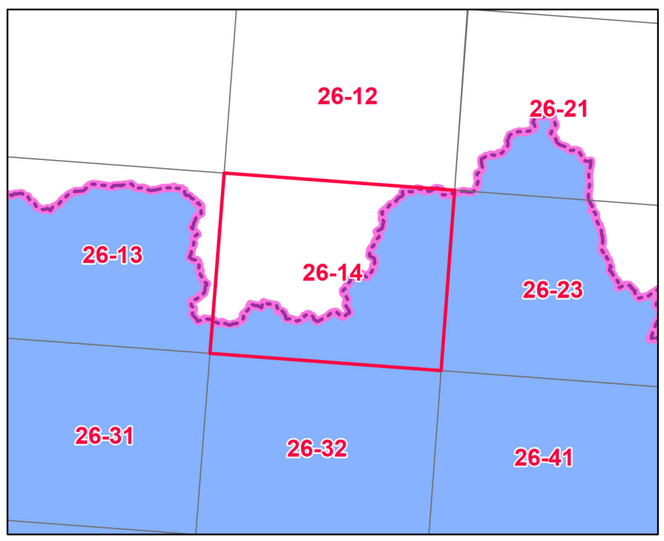

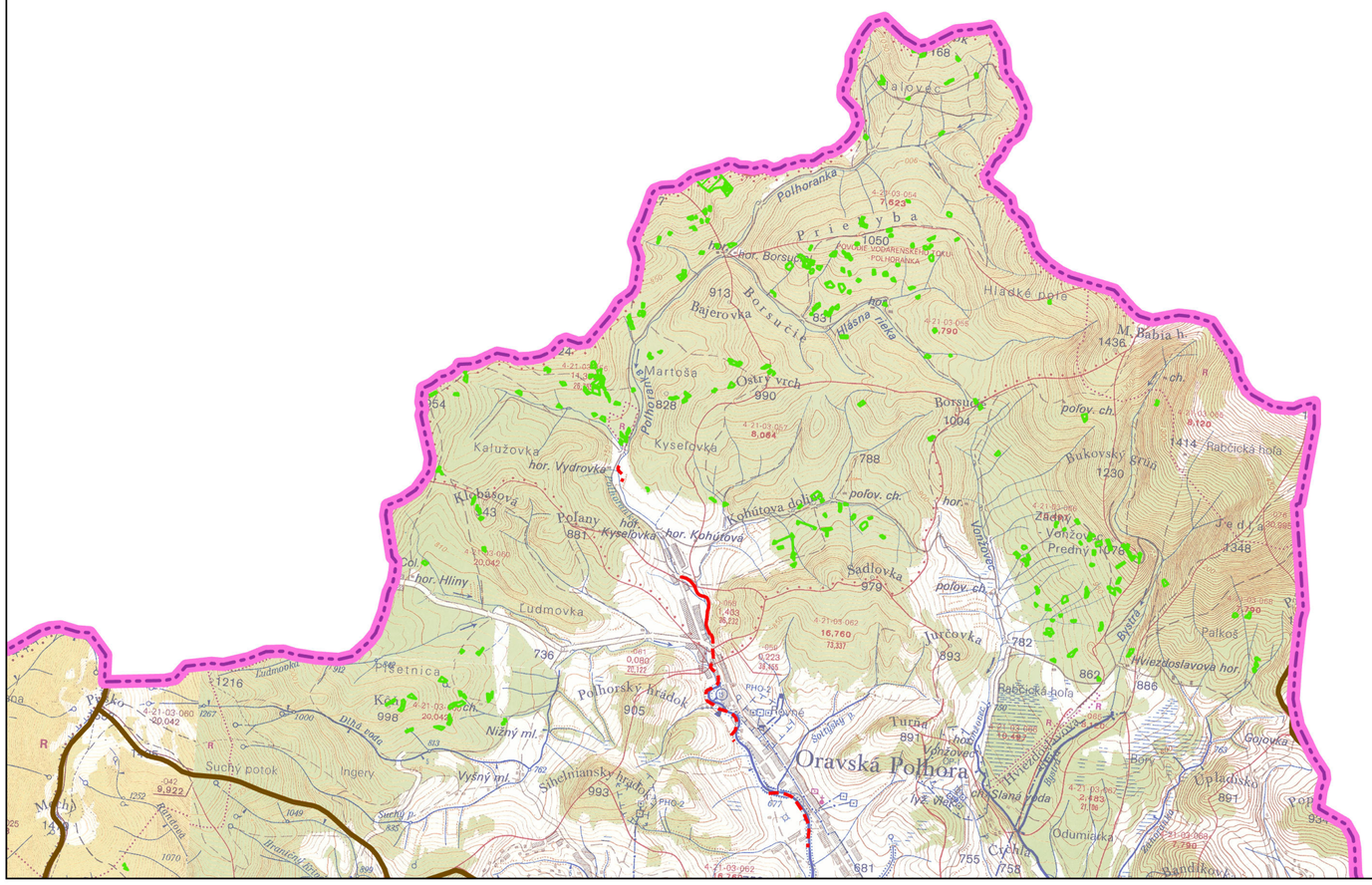
Jalovec
Polhoranka
Priehyba
Hlásna rieka
Hlásne vodárenské pole Polhoranka
Hradské polia
M. Babia h.
Bajerovka
Borsučia
Martoša
Osrý vrch
Kyseľovka
Kalužovka
Klobásová
Polany
Kohútova dolina
Sadlovka
Ľudmovka
Jurčovka
Vonžovec
Predný
Bukovský grúň
Rabčická hoľa
Palkoš
Pšetnica
Polhorský hrádok
Nižný ml.
Vyšný ml.
Suchý potok
Ingery
Sihelniansky hrádok
Oravská Poľhora
Turná
Slaná voda
Odumiarka
Cihla
Bystrá
Vŕšok
Gojovka
Upladský
Bory
Sandikovo
Dlhá voda
Suchý p.
Hrnčiarsky horár
Kyseľovská
Sihelniansky p.
Vonžovec
Hviezdoslavova hor.
Nižný vlach
Vyšný vlach
Kohútova
Kyseľovka
Vydrovská
Hliny
Ľudmovská
Rabčická
Bystrá
Hviezdoslavova
Vonžovec
Vonžovec
Kohútova
Kyseľovská
Sihelniansky p.
Hrnčiarsky horár
Suchý p.
Dlhá voda
Nižný ml.
Vyšný ml.
Sihelniansky hrádok
Polhorský hrádok
Sadlovka
Jurčovka
Turná
Slaná voda
Odumiarka
Cihla
Sandikovo
Upladský
Bory
Gojovka
Vŕšok
Bystrá
Hviezdoslavova hor.
Vonžovec