

Organizácia zodpovedná za vypracovanie mapy(názov Objednávateľa a nadobúdateľa distribučných práv): SLOVENSKÝ VODOHOSPODÁRSKY PODNIK, štátny podnik
Dátum vypracovania / publikovania: 2023
Mapový podklad: © Výskumný ústav vodného hospodárstva

MAPA OPATRENÍ MANAŽMENTU POVODŇOVÉHO RIZIKA

ČIASTKOVÉ POVODIE:	**Váh**
OZNAČENIE LISTU:	**25-34/**
GEOGRAFICKÁ OBLASŤ:	

SLOVENSKÝ VODOHOSPODÁRSKY PODNIK, štátny podnik

INVESTÍCIA DO VAŠEJ BUDÚCNOSTI

MINISTERSTVO ŽIVOTNÉHO PROSTREDIA SLOVENSKEJ REPUBLIKY

OPERAČNÝ PROGRAM KVALITA ŽIVOTNÉHO PROSTREDIA

Tento projekt je spolufinancovaný z Kohézneho fondu Európskej únie

S

M: 1:50 000

0 0.8 1.7 2.5 3.4 4.3

kilometrov

KLAD MAPOVÝCH LISTOV
VODOHOSPODÁRSKA MAPA 1:50000

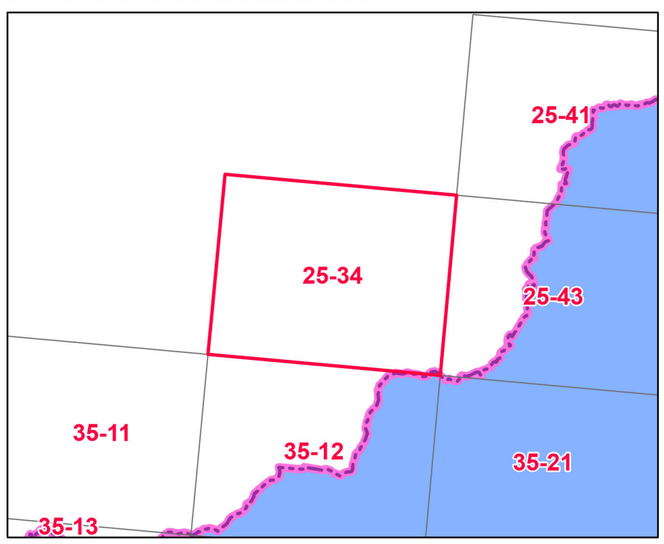

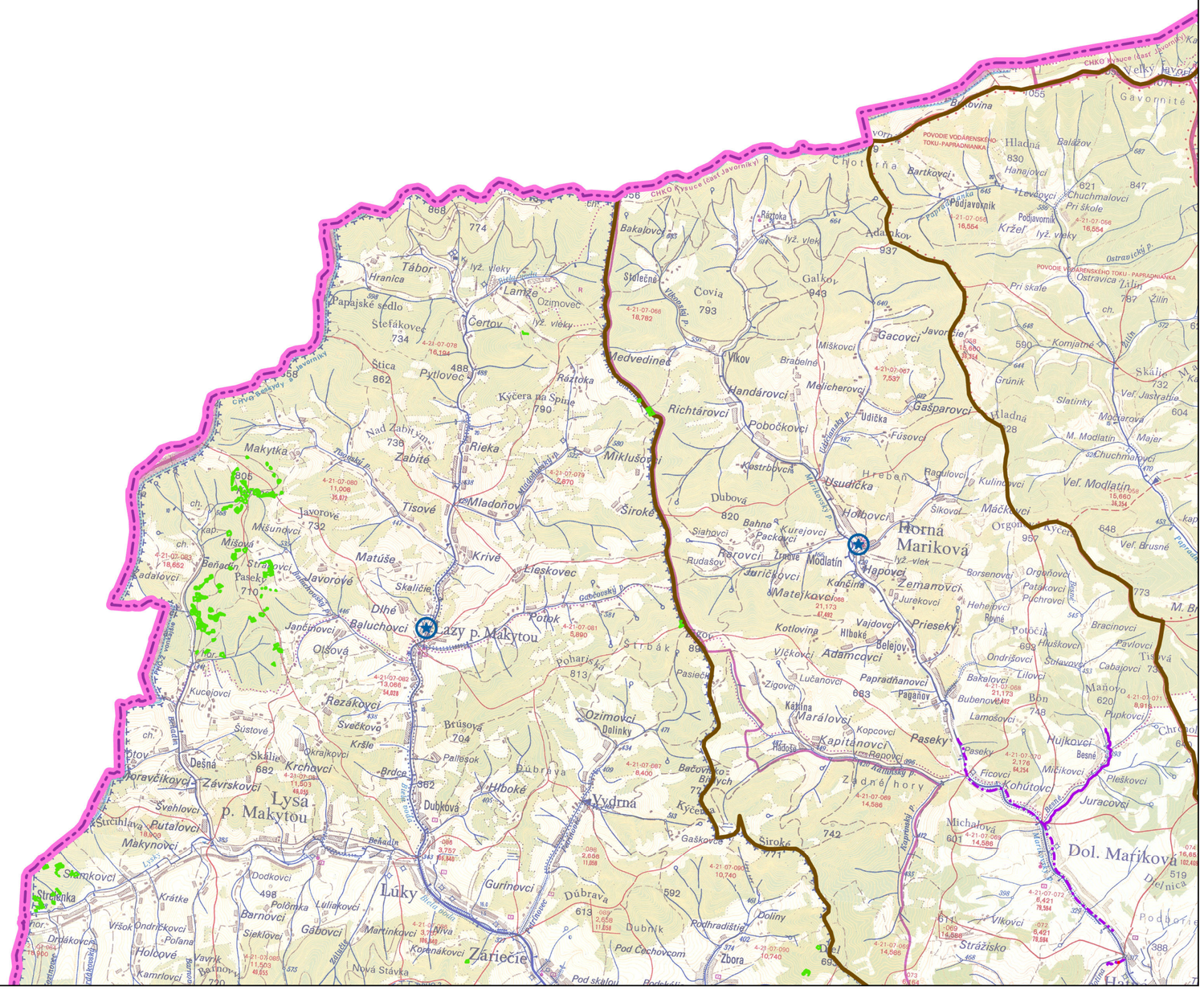
CHKO Kysuce (časť Javorníky)
POVODIE VODÁRENSKÉHO TOKU-PAPRADNIANKA
Veľký Javorník
Gavornité
Hladná
Balážov
Hanajovci
Bartkovci
Podjavorník
Chuchmalovci
Pri škole
Kržeľ
Adamkov
Galkov
Ostravica
Žilin
Komjatné
Gacovci
Miškovci
Brabelné
Melicherovci
Grúnik
Gašparovci
Fúsovci
Slatinky
Mačarová
Mejer
Veľ. Modlatín
Chuchmalovci
Kulinovci
Mäčkovci
Horná Mariková
Hapovci
Zemanovci
Jurekovci
Hehejovci
Priesečky
Adamcovci
Papradňanovci
Paganov
Kapitánovci
Repovci
Paseky
Hujkovci
Besné
Micikovci
Kohútovci
Juracovci
Pleškovci
Dol. Mariková
Michalová
Vlkovci
Strážisko
Záhradné hory
Stolečné
Bakalovci
Ráztoka
Covia
Vlkov
Medvedinec
Handárovci
Richtárovci
Pobočkovci
Kostrbovci
Udička
Dubová
Hrebeň
Ušudička
Šikovci
Hôrbovci
Matejkovci
Kunčina
Vajdovci
Hlboké
Belejov
Kotlovina
Vlčkovci
Lučanovci
Zigovci
Kaklina
Marálovci
Kopcovci
Hadoša
Ficovci
Siroké
Gaškovce
Dubník
Rodhradištie
Doliny
Zbora
Pod Čechovcom
Pod skalou
Dubrava
Gurinovci
Ozimovci
Dolinky
Hlboké
Pohárisko
Strbák
Potok
Lieskovec
Široké
Miklušovci
Mladoňovci
Rieka
Kýčera na Spine
Pytlovec
Tisové
Javorové
Matúše
Krivé
Skaličie
Dlhé
Baluchovci
Jančinovci
Olšová
Rezáčkovci
Svečkovo
Krše
Brúsová
Pallesok
Brdce
Dubková
Lúky
Nová Stávka
Zaričie
Lysá p. Makytou
Dešná
Skalie
Krchňovci
Závrškovci
Oravčíkovci
Štrúchlava
Putalovci
Makynovci
Strmienka
Šamkovci
Dodkovci
Barnovci
Gábovci
Martinkovci
Kopnákovci
Holoové
Vršok
Ondrášovci
Kamrlovci
Makytka
Nad Zabitým
Zabité
Mäsundovci
Mišová
Beňadín
Kucejovci
Šústovo
Tisové
Javorové
Lazy p. Makytou
Tábor
Hranica
Papajské sedlo
Štefákovec
Lamže
Ozimovec
Čertov
Štica
Bakalovec
Stolečné
Ráztoka
Podjavorník
Kržeľ
Ostravický p.
Pri škole
Žilin
Skalie
Veľ. Jastrabie
Veľ. Modlatín
Veľ. Brusné
Mäčkovci
Orgonovci
Patáskovci
Puchrovci
Borsenovci
Bracinovci
Pavlovci
Tisová
Cabajovci
Lilovci
Maňovo
Pupkovci
Bon
Bubenovec
Lamošovci
Besné
Micikovci
Pleškovci
Juracovci
Kohútovec
Michalová
Vlkovci
Strážisko
Podvorie
Dielnica
Kýčera
Modlatín
Hapovci
Zemanovci
Jurekovci
Priesečky
Adamcovci
Papradňanovci
Paganov
Kapitánovci
Repovci
Paseky
Hujkovci
Besné
Micikovci
Kohútovec

Organizácia zodpovedná za vypracovanie mapy(názov Objednávateľa a nadobúdateľa distribučných práv): SLOVENSKÝ VODOHOSPODÁRSKY PODNIK, štátny podnik
Dátum vypracovania / publikovania: 2023
Mapový podklad: © Výskumný ústav vodného hospodárstva

MAPA OPATRENÍ MANAŽMENTU POVODŇOVÉHO RIZIKA

ČIASTKOVÉ POVODIE:	**Váh**
OZNAČENIE LISTU:	**25-42/Bytča**
GEOGRAFICKÁ OBLASŤ:	**SKV021FD,SKV029FD,SKV033FD**

S

M: 1:50 000

0 0.8 1.7 2.5 3.4 4.3
kilometrov

KLAD MAPOVÝCH LISTOV
VODOHOSPODÁRSKA MAPA 1:50000

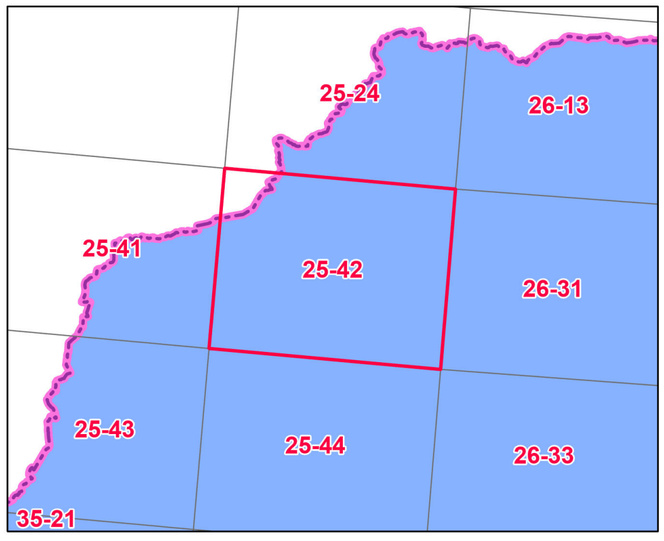

SLOVENSKÝ VODOHOSPODÁRSKY PODNIK, štátny podnik

INVESTÍCIA DO VAŠEJ BUDÚCNOSTI

MINISTERSTVO ŽIVOTNÉHO PROSTREDIA SLOVENSKEJ REPUBLIKY

OPERAČNÝ PROGRAM KVALITA ŽIVOTNÉHO PROSTREDIA

Tento projekt je spolufinancovaný z Kohézneho fondu Európskej únie

Organizácia zodpovedná za vypracovanie mapy(názov Objednávateľa a nadobúdateľa distribučných práv): SLOVENSKÝ VODOHOSPODÁRSKY PODNIK, štátny podnik
Dátum vypracovania / publikovania: 2023
Mapový podklad: © Výskumný ústav vodného hospodárstva

MAPA OPATRENÍ MANAŽMENTU POVODŇOVÉHO RIZIKA

ČIASTKOVÉ POVODIE:	**Váh**
OZNAČENIE LISTU:	**25-43/Púchov**
GEOGRAFICKÁ OBLASŤ:	**SKV037FD,SKV038FD,SKV080FD**

S

M: 1:50 000

0 0.8 1.7 2.5 3.4 4.3
kilometrov

KLAD MAPOVÝCH LISTOV
VODOHOSPODÁRSKA MAPA 1:50000

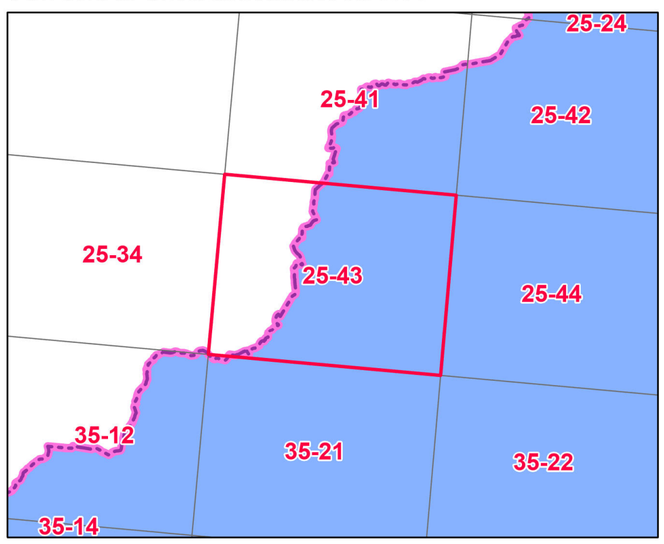

SLOVENSKÝ VODOHOSPODÁRSKY PODNIK, štátny podnik

INVESTÍCIA DO VAŠEJ BUDÚCNOSTI

MINISTERSTVO ŽIVOTNÉHO PROSTREDIA SLOVENSKEJ REPUBLIKY

OPERAČNÝ PROGRAM KVALITA ŽIVOTNÉHO PROSTREDIA

Tento projekt je spolufinancovaný z Kohézneho fondu Európskej únie