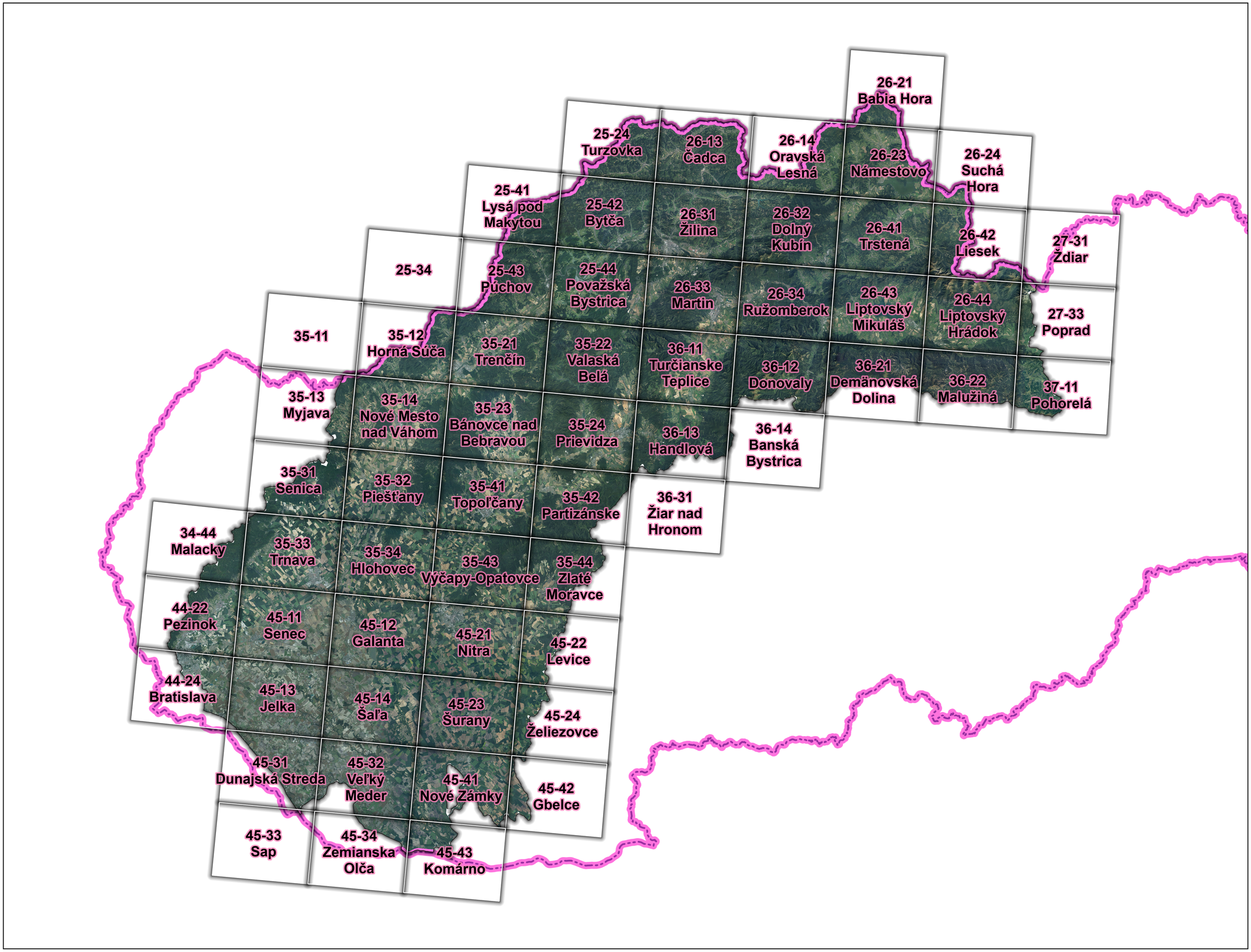

Organizácia zodpovedná za vypracovanie mapy(názov Objednávateľa a nadobúdateľa distribučných práv): SLOVENSKÝ VODOHOSPODÁRSKY PODNIK, štátny podnik
Dátum vypracovania / publikovania: 2023
Mapový podklad: © Výskumný ústav vodného hospodárstva

MAPA OPATRENÍ MANAŽMENTU POVODŇOVÉHO RIZIKA

ČIASTKOVÉ POVODIE:	**Váh**
OZNAČENIE LISTU:	'25-24', '25-34', '25-41', '25-42', '25-43', '25-44', '26-13', '26-14', '26-21', '26-23', '26-24', '26-31', '26-32', '26-33', '26-34', '26-41', '26-42', '26-43', '26-44', '27-31', '27-33', '34-44', '35-11', '35-12', '35-13', '35-14', '35-21', '35-22', '35-23', '35-24', '35-31', '35-32', '35-33', '35-34', '35-41', '35-42', '35-43', '35-44', '36-11', '36-12', '36-13', '36-14', '36-21', '36-22', '36-31', '37-11', '44-22', '44-24', '45-11', '45-12', '45-13', '45-14', '45-21', '45-22', '45-23', '45-24', '45-31', '45-32', '45-33', '45-34', '45-41', '45-42', '45-43',
GEOGRAFICKÁ OBLASŤ:	© GKÚ, NLC

S

M: 1:650 000

0 9 18 27 36 45

kilometrov

SLOVENSKÝ VODOHOSPODÁRSKY PODNIK, štátny podnik

INVESTÍCIA DO VAŠEJ BUDÚCNOSTI

MINISTERSTVO ŽIVOTNÉHO PROSTREDIA SLOVENSKEJ REPUBLIKY

OPERAČNÝ PROGRAM KVALITA ŽIVOTNÉHO PROSTREDIA

Tento projekt je spolufinancovaný z Kohézneho fondu Európskej únie

PREHĽADOVÁ MAPA OPATRENÍ MANAŽMENTU POVODŇOVÉHO RIZIKA

PREHĽADOVÁ MAPA ČIASTKOVÝCH POVODÍ

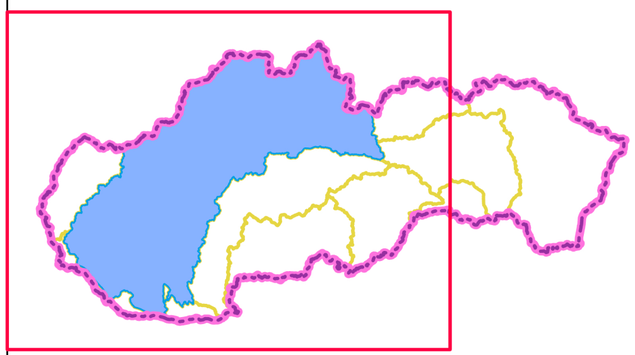

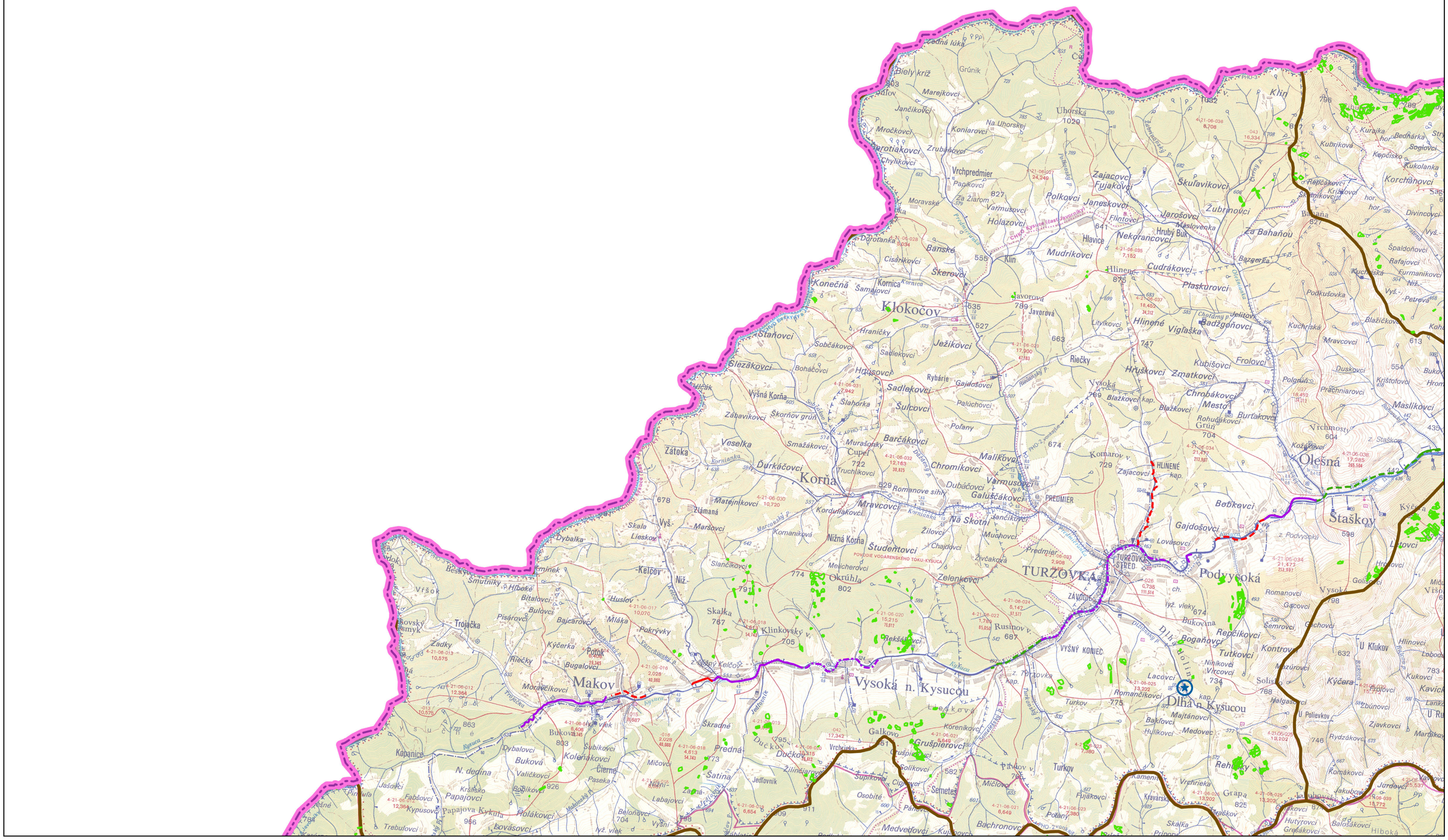
Klokočov
Korňa
Makov
Vysoká n. Kysucou
TURZOVKA
Podvysoká
Dlhá n. Kysucou
Oleśná
Staškov
Hlinené
Hliné
Javorová
Mudríkovci
Skuľavikovci
Žubrinovci
Janeskovci
Polkovci
Zajacovci
Fujakovci
Vrchpredmier
Uhorská
Klin
Kornica
Ježíkovci
Sadlekovci
Šulcovci
Barčákovci
Durkáčovci
Chromíkovci
Malíkovci
Mesto
Grún
Vrchmosty
Maslíkovci
Korchánovci
Divincovci
Cudrákovci
Plaskurovci
Badžgoňovci
Frolovci
Chrobákovci
Zmatkovci
Hruškovci
Riečky
Rybárie
Gajdošovci
Botkovci
Lovásovci
Repčíkovci
Tutkovci
Bogaňovci
Rusinov v.
Klinkovský v.
Okrúhla
Studeničovci
Nižná Korňa
Veselka
Zátoka
Smažákovci
Murašonky
Cupeľ
Mraveovci
Kordulákovci
Dubáčovci
Galuščákovci
Varmusovci
Jančíkovci
Na Skotni
Predmier
Žilovci
Zelenkovci
Rekšáni
Galkovo
Grušpierovci
Solíkovci
Semetes
Turkov
Rehôrky
Kvašňovci
Fujakovci
Lacovci
Romančíkovci
Majtánovci
Baklovci
Hulíkovci
Medovec
Kontrov
Nimkovci
Vlkovci
Solisko
Halgašovci
Kýčera
Zjavkovci
Rydzákovci
Komákovci
Jakubovci
Jurdovci
Grapa
Kvaváriská
Skalka
Priepasné
Hlboká
Kopanice
Trojačka
Kýčerka
Potok
Bugalovci
Moravčíkovci
Dybalovci
Buková
Valičkovci
Koleňákovci
Čierna
Paseka
Mičovci
Subikovci
Jedľovník
Žilinčiarovci
Supíkovci
Osobité
Medveďovci
Bachronovci
Pilnikula
Jašovci
Fabšovci
Papajovci
Papajova Kykuľa
Krsnisko
Trebulovci
Beskyd
Smutníky
Hlboké
Bitalovci
Bulovci
Pisárovci
Bajcárovci
Mlíka
Pokrývky
Kelčov
Niž.
Vyš.
Vršok
Kovský šmyk
Žadky
Riečky
Huslov
Skalka
Skradné
Predná
Šatina
Labajovci
Beloňovci
Lovásovci
Holákovci
Kopanice
Moravské
Varmusovci
Holazovci
Hlavice
Nekorancovci
Hrubý Buk
Jarošovci
Maslovenka
Za Bahaňou
Bahaňa
Barské
Cisárkovci
Škerovci
Konečná
Šamajovci
Sobčákovci
Boháčovci
Hraničky
Slezákovci
Vyšná Korňa
Skornov grúň
Záhavíkovci
Slahorka
Gajdošovci
Palúchovci
Polany
Mračnianska p.
Kordulákovci
Komaníková
Marošovci
Lieskov
Dybalka
Smrínek
Zlámaná
Vyš.
Nižná Korňa
Studeničovci
Slančíkovci
Melcherovci
Chajdovci
Živčáková
Muchovci
Janč