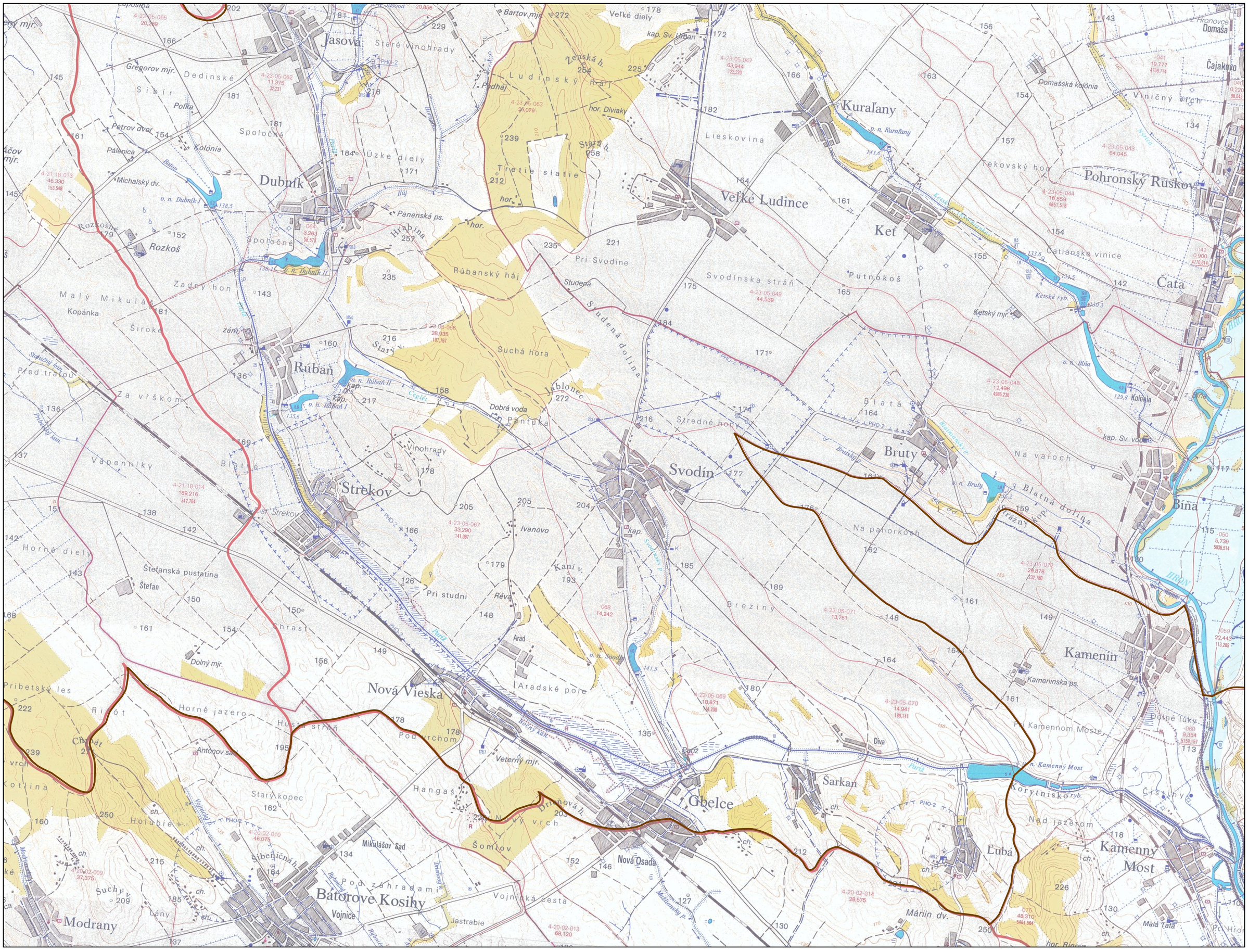
Jasová
Dubník
Rozkoš
Rúbaň
Strekov
Svodín
Veľké Ludince
Kuraľany
Keť
Pohronský Ruskov
Čata
Bíňa
Kamenín
Bruty
Nová Vieska
Batorove Kosihy
Modrany
Gbelce
Nová Osada
Šarkan
Ľubá
Kamenný Most
Staré Vinohrady
Ľudinský háj
Úzke diely
Tretie siatie
Rúbanský háj
Suchá hora
Studená dolina
Pri Svodíne
Lieskovina
Svodínska stráň
Putnokoš
Katianske vinice
Stredné hony
Blatná dolina
Na vaľoch
Na panorkách
Pri Kamennom Moste
Aradské pole
Horné jazero
Pod záhradami
Vojnická cesta
Dolné Ľuky
Čistiny
Nad jazerom
Malá Tata
Veľké diely
Podhájy
Panenská ps.
Hrabina
Dobrá voda
Ivanovo
Kaní v.
Réva
Pri studni
Hangáš
Šomlov
Mikulášov Sad
Sibír
Dedinské
Spoločné
Malý Mikuláš
Kopánka
Široké
Za vŕškom
Vápenníky
Blatné
Horné diely
Štefanská pustatina
Štefan
Chrast
Dolný mýr.
Pribetský les
Ríjót
Chrbát
Holubie
Suchý v.
Lány
Vinohrady
Jablonec
Ivanovo
Breziny
Diva
Vinič
Vinničný vrch
Domašská kolónia
Čajakovo
Hronovce
Domaša
Kolónia
Petrov dvor
Michalský dv.
Pálenica
Polka
Gregorov mýr.
Bartov mýr.
Veterný mýr.
Mariin dv.
Kostolná
Kapusnica
Kamenínska ps.
Dolné Ľuky
Kamenný Most
Korytnisko ryb.
Ketské ryb.
Ketský mýr.
Kapustný kan.
Protiľahlý kan.
Bruský kan.
Svodínsky kan.
Kamenínsky kan.
Mestiansky p.
Dunaj
Čierť
Ráj
Zadný hon
Sibeničná h.
Vojnický h.
Dlhá nová h.
Nový vrch
Starý kopec
Husí strán
Podvrchom
Arad
Jastrabie
Vojnice
Rybničný
Dlhý rybník
Bočný kan.
Antonov sad
Kapustný kan.
Kaplnka
Kaplnka
Kaplnka



Organizácia zodpovedná za vypracovanie mapy(názov Objednávateľa a nadobúdateľa distribučných práv): SLOVENSKÝ VODOHOSPODÁRSKY PODNIK, štátny podnik
Dátum vypracovania / publikovania: 2023
Mapový podklad: © Výskumný ústav vodného hospodárstva

MAPA OPATRENÍ MANAŽMENTU POVODŇOVÉHO RIZIKA

ČIASTKOVÉ POVODIE:	**Dunaj**
OZNAČENIE LISTU:	**45-43/Komárno**
GEOGRAFICKÁ OBLASŤ:	**SKD001FD**

SLOVENSKÝ VODOHOSPODÁRSKY PODNIK, štátny podnik

INVESTÍCIA DO VAŠEJ BUDÚCNOSTI

MINISTERSTVO ŽIVOTNÉHO PROSTREDIA SLOVENSKEJ REPUBLIKY

OPERAČNÝ PROGRAM KVALITA ŽIVOTNÉHO PROSTREDIA

Tento projekt je spolufinancovaný z Kohézneho fondu Európskej únie

S

M: 1:50 000

0 0,7 1,4 2,1 2,8 3,5

kilometrov

KLAD MAPOVÝCH LISTOV
VODOHOSPODÁRSKA MAPA 1:50000

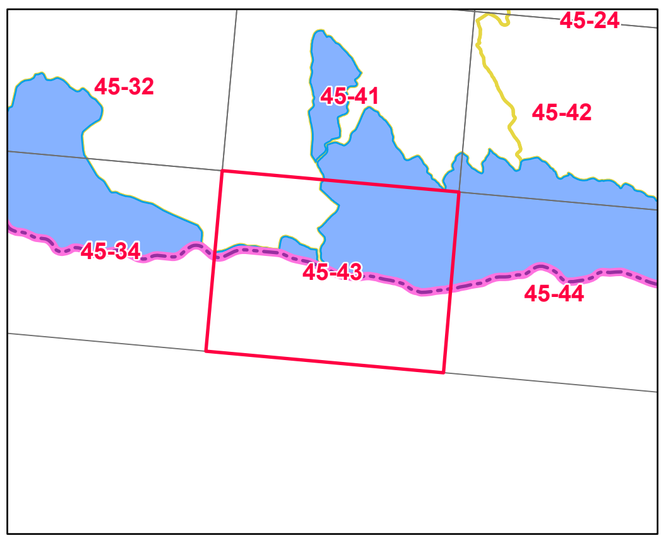



Organizácia zodpovedná za vypracovanie mapy(názov Objednávateľa a nadobúdateľa distribučných práv): SLOVENSKÝ VODOHOSPODÁRSKY PODNIK, štátny podnik
Dátum vypracovania / publikovania: 2023
Mapový podklad: © Výskumný ústav vodného hospodárstva

MAPA OPATRENÍ MANAŽMENTU POVODŇOVÉHO RIZIKA

ČIASTKOVÉ POVODIE:	**Dunaj**
OZNAČENIE LISTU:	**45-44/Mužla**
GEOGRAFICKÁ OBLASŤ:	**SKD001FD**

SLOVENSKÝ VODOHOSPODÁRSKY PODNIK, štátny podnik

INVESTÍCIA DO VAŠEJ BUDÚCNOSTI

MINISTERSTVO ŽIVOTNÉHO PROSTREDIA SLOVENSKEJ REPUBLIKY

OPERAČNÝ PROGRAM KVALITA ŽIVOTNÉHO PROSTREDIA

Tento projekt je spolufinancovaný z Kohézneho fondu Európskej únie

S

M: 1:50 000

0 0,7 1,4 2,1 2,8 3,5

kilometrov

KLAD MAPOVÝCH LISTOV
VODOHOSPODÁRSKA MAPA 1:50000

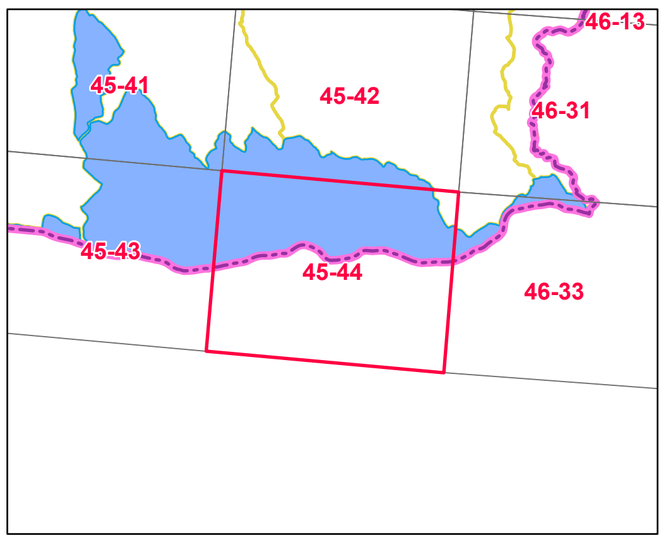

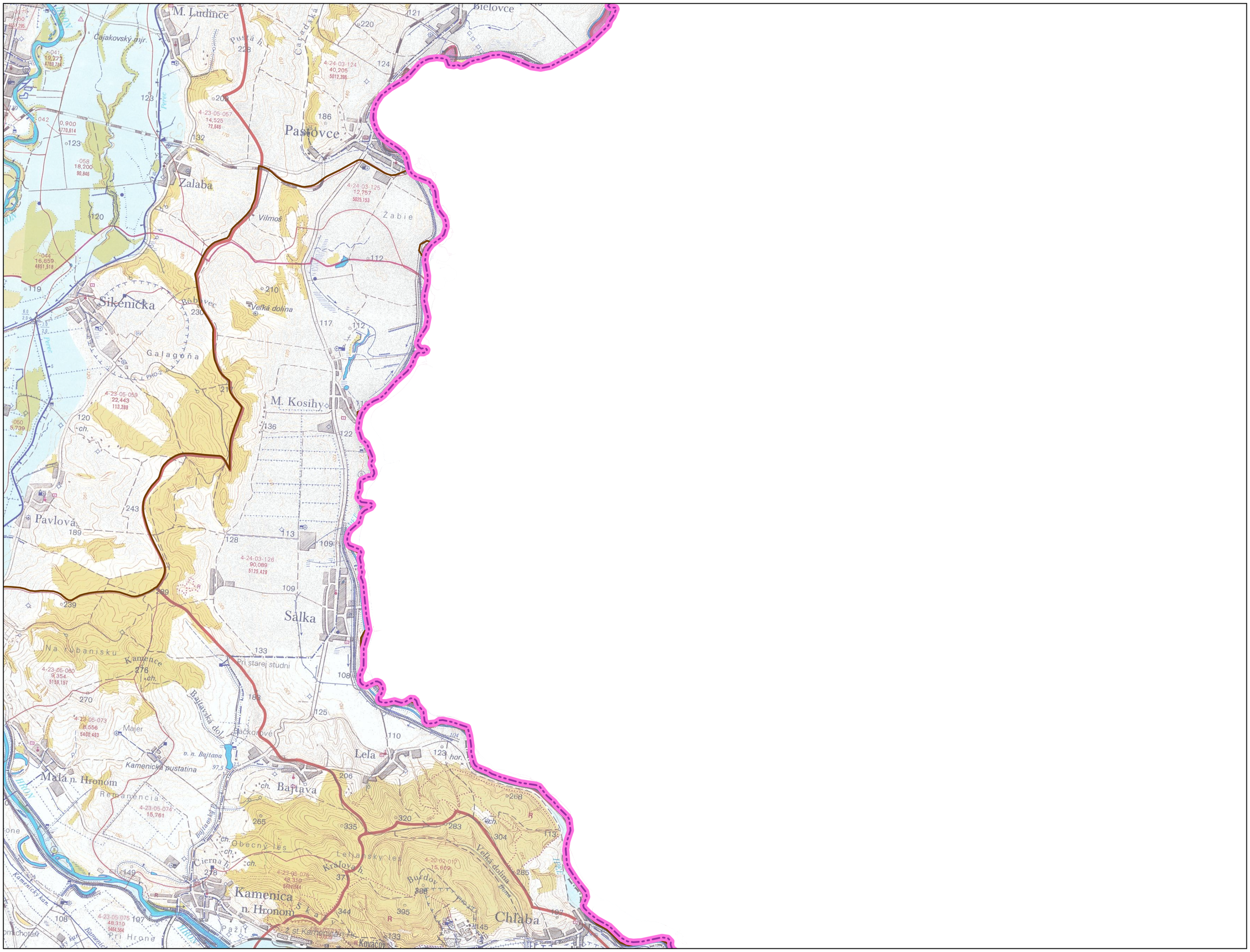
M. Ľudince
Čajakovský majr.
Pusta h.
Cyklistická
Bielovce
Pastovce
Zalaba
Vilmoš
Žabie
Sikenička
Bobovec
Veľká dolina
Galagoňa
M. Kosihy
Pavlová
Salka
Na rubanisku
Kamence
Majer
Lela
Malá n. Hronom
Bajtava
Kamenica n. Hronom
Chlaba
Cierna h.
Kráľova h.
Leľanský les
Obecný les
Pri Hrone
Pri starej studni
Kamenická pustatina
Remanencia
Baštanská dol.
Jackovové
Kamenický kan.
Kovačov
Pažiť
Burdov
Veľká dolina
Hron
Hron
Hron