Organizácia zodpovedná za vypracovanie mapy(názov Objednávateľa a nadobúdateľa distribučných práv): SLOVENSKÝ VODOHOSPODÁRSKY PODNIK, štátny podnik
Dátum vypracovania / publikovania: 2023
Mapový podklad: © Výskumný ústav vodného hospodárstva

MAPA OPATRENÍ MANAŽMENTU POVODŇOVÉHO RIZIKA

ČIASTKOVÉ POVODIE:	**Dunaj**
OZNAČENIE LISTU:	**44-23/**
GEOGRAFICKÁ OBLASŤ:	**SKD001FD**

SLOVENSKÝ VODOHOSPODÁRSKY PODNIK, štátny podnik

INVESTÍCIA DO VAŠEJ BUDÚCNOSTI

MINISTERSTVO ŽIVOTNÉHO PROSTREDIA SLOVENSKEJ REPUBLIKY

OPERAČNÝ PROGRAM KVALITA ŽIVOTNÉHO PROSTREDIA

Tento projekt je spolufinancovaný z Kohézneho fondu Európskej únie

S

M: 1:50 000

0 0,7 1,4 2,1 2,8 3,5

kilometrov

KLAD MAPOVÝCH LISTOV
VODOHOSPODÁRSKA MAPA 1:50000

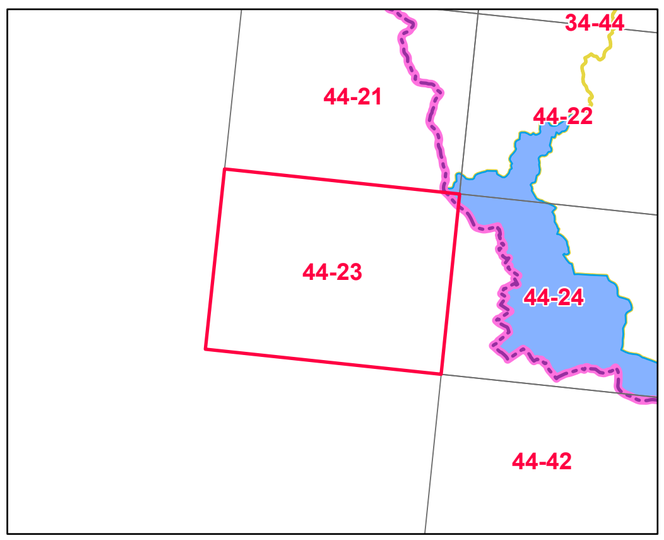

Organizácia zodpovedná za vypracovanie mapy(názov Objednávateľa a nadobúdateľa distribučných práv): SLOVENSKÝ VODOHOSPODÁRSKY PODNIK, štátny podnik
Dátum vypracovania / publikovania: 2023
Mapový podklad: © Výskumný ústav vodného hospodárstva

MAPA OPATRENÍ MANAŽMENTU POVODŇOVÉHO RIZIKA

ČIASTKOVÉ POVODIE:	**Dunaj**
OZNAČENIE LISTU:	**44-24/Bratislava**
GEOGRAFICKÁ OBLASŤ:	**SKD001FD**

SLOVENSKÝ VODOHOSPODÁRSKY PODNIK, štátny podnik

INVESTÍCIA DO VAŠEJ BUDÚCNOSTI

MINISTERSTVO ŽIVOTNÉHO PROSTREDIA SLOVENSKEJ REPUBLIKY
OPERAČNÝ PROGRAM KVALITA ŽIVOTNÉHO PROSTREDIA

Tento projekt je spolufinancovaný z Kohézneho fondu Európskej únie

S

M: 1:50 000

0 0,7 1,4 2,1 2,8 3,5
kilometrov

KLAD MAPOVÝCH LISTOV
VODOHOSPODÁRSKA MAPA 1:50000

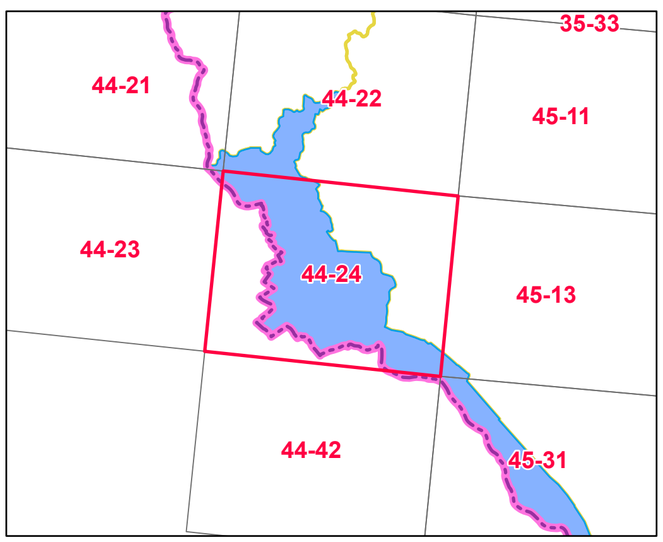

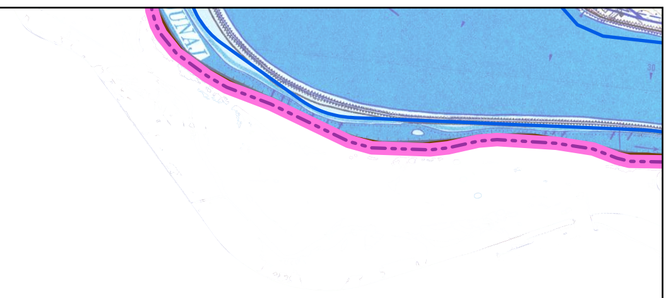

Organizácia zodpovedná za vypracovanie mapy(názov Objednávateľa a nadobúdateľa distribučných práv): SLOVENSKÝ VODOHOSPODÁRSKY PODNIK, štátny podnik
Dátum vypracovania / publikovania: 2023
Mapový podklad: © Výskumný ústav vodného hospodárstva

MAPA OPATRENÍ MANAŽMENTU POVODŇOVÉHO RIZIKA

ČIASTKOVÉ POVODIE:	**Dunaj**
OZNAČENIE LISTU:	**44-42/**
GEOGRAFICKÁ OBLASŤ:	**SKD001FD**

SLOVENSKÝ VODOHOSPODÁRSKY PODNIK, štátny podnik

INVESTÍCIA DO VAŠEJ BUDÚCNOSTI

MINISTERSTVO ŽIVOTNÉHO PROSTREDIA SLOVENSKEJ REPUBLIKY

OPERAČNÝ PROGRAM KVALITA ŽIVOTNÉHO PROSTREDIA

Tento projekt je spolufinancovaný z Kohézneho fondu Európskej únie

S

M: 1:50 000

0 0,7 1,4 2,1 2,8 3,5

kilometrov

KLAD MAPOVÝCH LISTOV
VODOHOSPODÁRSKA MAPA 1:50000

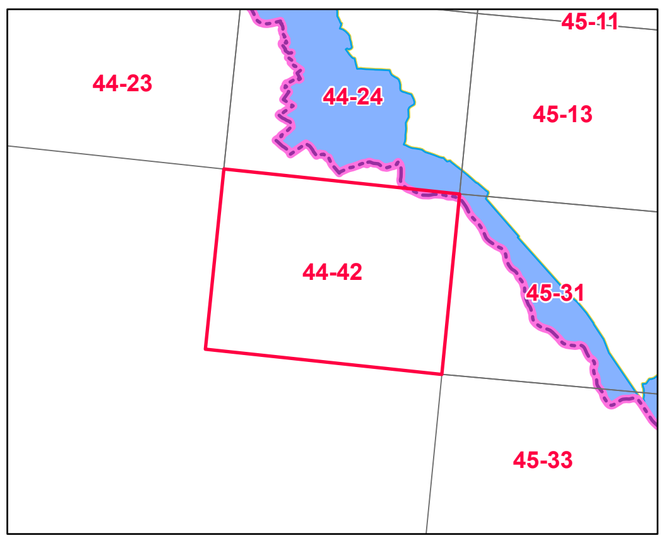

Organizácia zodpovedná za vypracovanie mapy(názov Objednávateľa a nadobúdateľa distribučných práv): SLOVENSKÝ VODOHOSPODÁRSKY PODNIK, štátny podnik
Dátum vypracovania / publikovania: 2023
Mapový podklad: © Výskumný ústav vodného hospodárstva

MAPA OPATRENÍ MANAŽMENTU POVODŇOVÉHO RIZIKA

ČIASTKOVÉ POVODIE:	**Dunaj**
OZNAČENIE LISTU:	**45-13/Jelka**
GEOGRAFICKÁ OBLASŤ:	**SKD001FD**

SLOVENSKÝ VODOHOSPODÁRSKY PODNIK, štátny podnik

INVESTÍCIA DO VAŠEJ BUDÚCNOSTI

MINISTERSTVO ŽIVOTNÉHO PROSTREDIA SLOVENSKEJ REPUBLIKY

OPERAČNÝ PROGRAM KVALITA ŽIVOTNÉHO PROSTREDIA

Tento projekt je spolufinancovaný z Kohézneho fondu Európskej únie

S

M: 1:50 000

0 0,7 1,4 2,1 2,8 3,5

kilometrov

KLAD MAPOVÝCH LISTOV
VODOHOSPODÁRSKA MAPA 1:50000

