MINISTERSTVO
ŽIVOTNÉHO PROSTREDIA
SLOVENSKEJ REPUBLIKY

PLÁN MANAŽMENTU POVODŇOVÉHO RIZIKA

Mapa opatrení manažmentu povodňového rizika

ČIASTKOVÉ POVODIE

D U N A J A

(grafická časť)

DECEMBER 2021

Bodové prvky

- vodná nádrž - prečistenie navrhované (B01)
- vodná nádrž - navrhovaná (B02)
- vodná nádrž - rekonštrukcia navrhovaná (B03)
- polder - existujúci (B04)
- polder - navrhovaný (B05)
- čerpacia stanica - existujúca (B27)
- čerpacia stanica - navrhovaná (B06)
- čerpacia stanica - rekonštrukcia navrhovaná (B07)
- stavidlové hradenie - navrhované (B08)
- regulačný objekt - rekonštrukcia navrhovaná (B28)
- stavidlové hradenie - zrušenie navrhované (B09)
- program revitalizácie krajiny - existujúci (B29)
- umelá transformácia povodňovej vlny - navrhovaná (B10)
- priepust - navrhovaný (B11)
- priepust - rekonštrukcia navrhovaná (B12)
- priepust - zrušenie navrhované (B13)
- hať - rekonštrukcia navrhovaná (B16)
- hať - zrušenie navrhované (B17)
- most - rekonštrukcia navrhovaná (B18)
- most - zrušenie navrhované (B19)
- prehrádzka - navrhovaná (B20)
- prehrádzka - rekonštrukcia navrhovaná (B21)
- prehrádzka - prečistenie navrhované (B22)
- stabilizačný objekt na toku - navrhovaný (B23)
- stabilizačný objekt na toku - rekonštrukcia navrhovaná (B24)
- stabilizačný objekt na toku - zrušenie navrhované (B25)

Líniové prvky

- úprava toku - existujúca (L01)
- úprava toku - navrhovaná (L02)
- preložka toku - navrhovaná (L03)
- úprava toku - rekonštrukcia navrhovaná (L04)
- stabilizácia koryta - navrhovaná (L05)
- oprava a údržba brehov a koryta toku - navrhovaná (L06)
- ochranná hrádza - existujúca (L07)
- ochranná hrádza - navrhovaná (L08)
- ochranná hrádza - rekonštrukcia navrhovaná (L09)
- ochranná hrádza - zrušenie navrhované (L10)
- oprava a údržba odvodňovacieho kanála - navrhovaná (L11)
- nábrežný múrik - existujúci (L12)
- nábrežný múrik - navrhovaný (L13)
- nábrežný múrik - rekonštrukcia navrhovaná (L14)
- mobilné hradenie - existujúce (L15)
- mobilné hradenie - navrhované (L16)
- revitalizácia vodného toku - navrhované (L17)
- záchytný kanál - existujúci (L18)
- záchytný kanál - navrhovaný (L19)

Plošné prvky

- územie určené na prirodzenú transformáciu povodňovej vlny - existujúce (P01)
- územie určené na prirodzenú transformáciu povodňovej vlny - navrhované (P02)
- územie určené na realizáciu opatrení v lesoch a na poľnohospodárskej pôde (P03)
- územie určené na realizáciu opatrení v lesných porastoch postihnutých plošnou kalamitou (LESY SR) (P04)

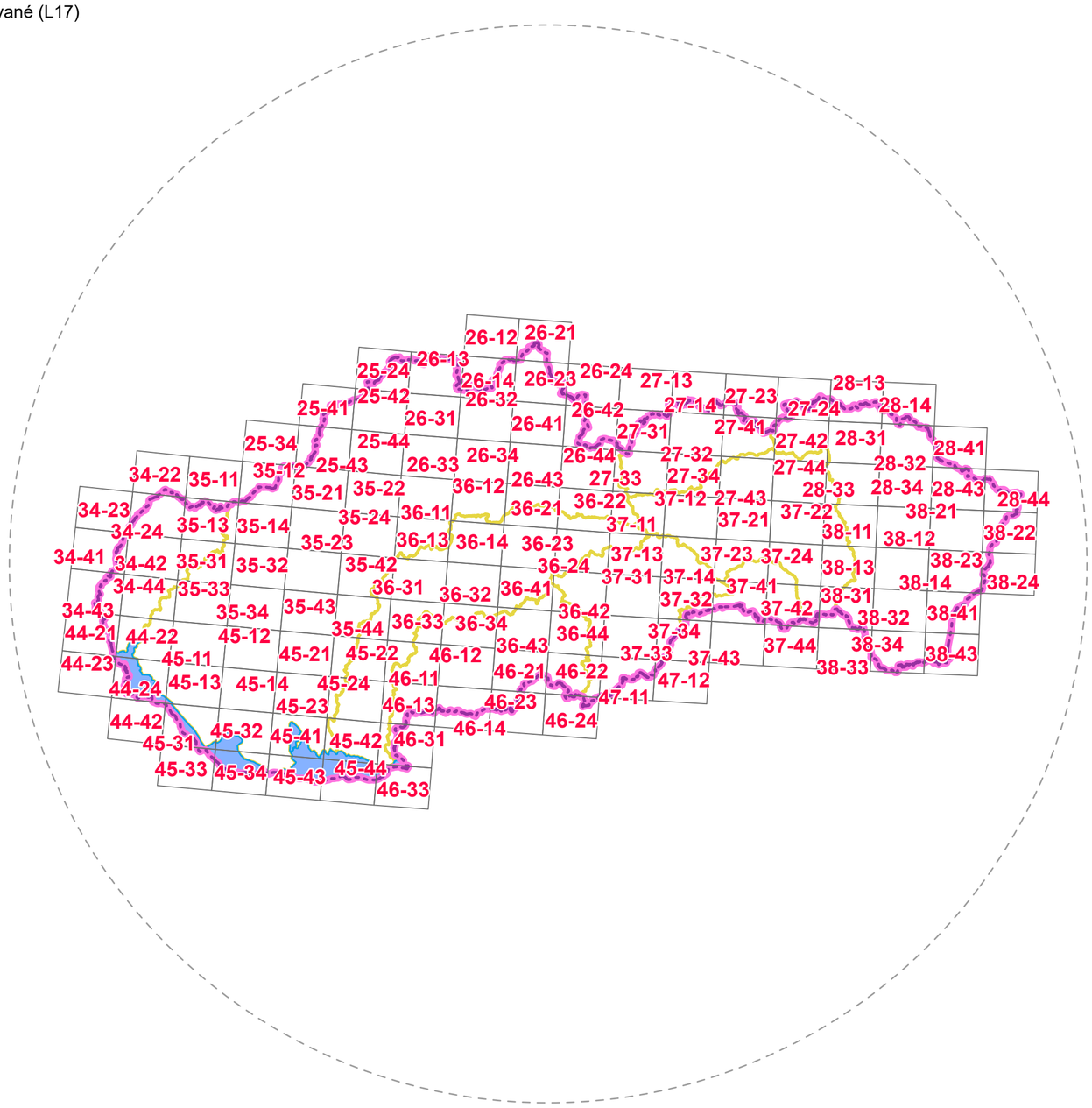

MAPA OPATRENÍ MANAŽMENTU POVODŇOVÉHO RIZIKA

LEGENDA

SLOVENSKÝ VODOHOSPODÁRSKY PODNIK, štátny podnik

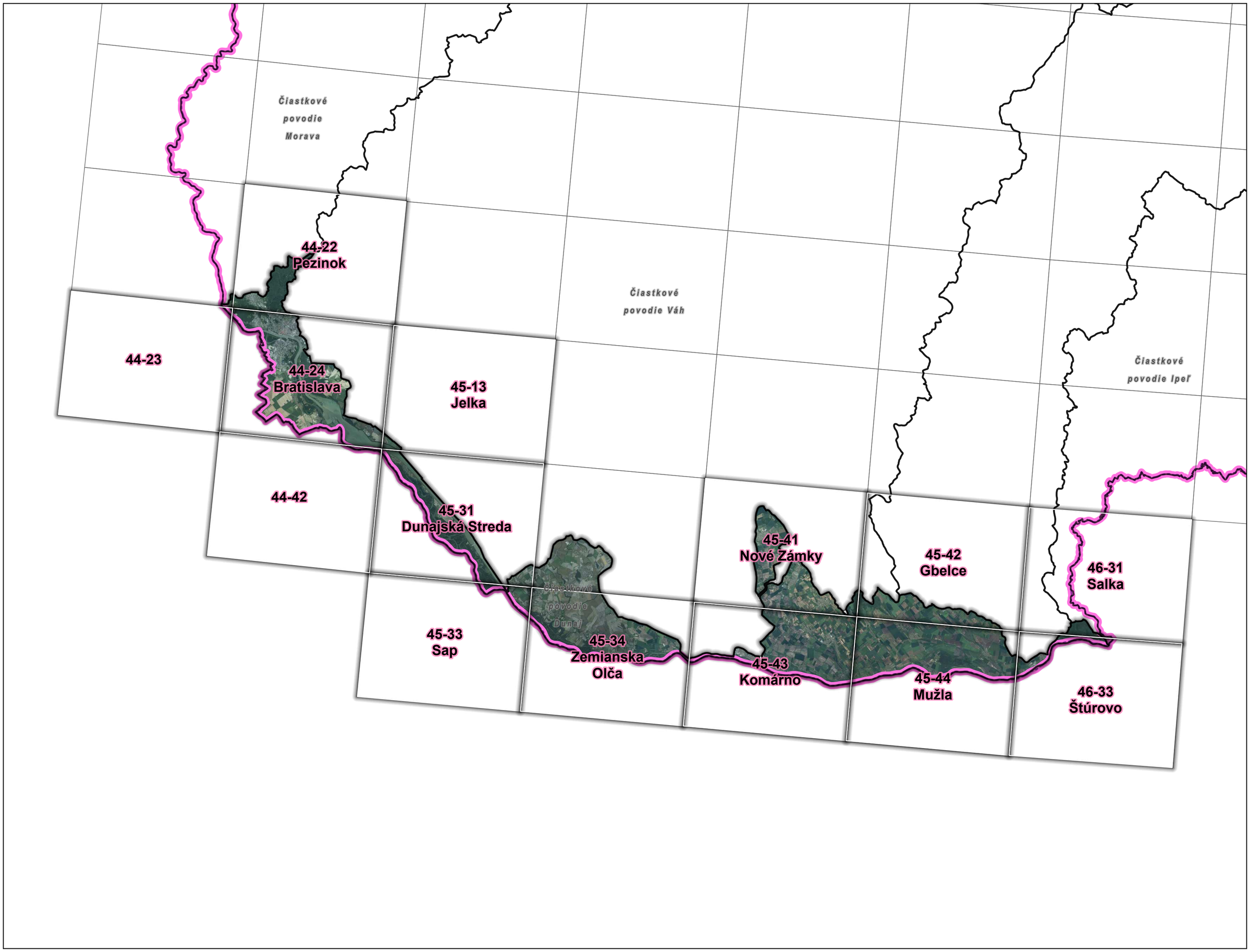

Organizácia zodpovedná za vypracovanie mapy(názov Objednávateľa a nadobúdateľa distribučných práv): SLOVENSKÝ VODOHOSPODÁRSKY PODNIK, štátny podnik
Dátum vypracovania / publikovania: 2023

MAPA OPATRENÍ MANAŽMENTU POVODŇOVÉHO RIZIKA

ČIASTKOVÉ POVODIE:	**Dunaj**
OZNAČENIE LISTU:	**'44-22', '44-23', '44-24', '45-13', '44-42', '45-31', '45-41', '45-42', '46-31', '45-33', '45-34', '45-43', '45-44', '46-33'**
PODKLADOVÁ MAPA:	© GKÚ, NLC

SLOVENSKÝ VODOHOSPODÁRSKY PODNIK, štátny podnik

INVESTÍCIA DO VAŠEJ BUDÚCNOSTI

MINISTERSTVO ŽIVOTNÉHO PROSTREDIA SLOVENSKEJ REPUBLIKY

OPERAČNÝ PROGRAM KVALITA ŽIVOTNÉHO PROSTREDIA

Tento projekt je spolufinancovaný z Kohézneho fondu Európskej únie

S

M: 1:380 000

0 5 10 15 20 25

kilometrov

PREHĽADOVÁ MAPA ČIASTKOVÝCH POVODÍ

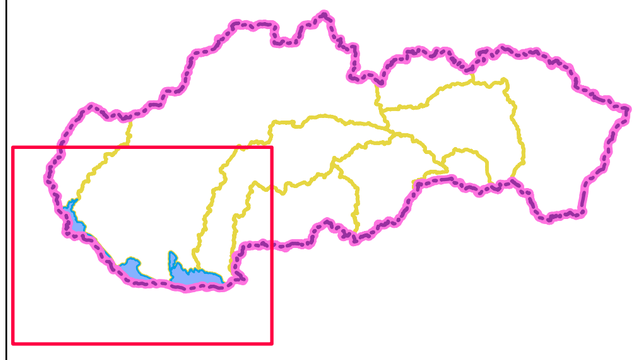

Organizácia zodpovedná za vypracovanie mapy(názov Objednávateľa a nadobúdateľa distribučných práv): SLOVENSKÝ VODOHOSPODÁRSKY PODNIK, štátny podnik
Dátum vypracovania / publikovania: 2023
Mapový podklad: © Výskumný ústav vodného hospodárstva

MAPA OPATRENÍ MANAŽMENTU POVODŇOVÉHO RIZIKA

ČIASTKOVÉ POVODIE:	**Dunaj**
OZNAČENIE LISTU:	**44-22/Pezinok**
GEOGRAFICKÁ OBLASŤ:	**SKM013FD,SKM014FD,SKM017FD,SKM018FD,SKM019FD,SKM023FD**

S

M: 1:50 000

0 0,7 1,4 2,1 2,8 3,5

kilometrov

KLAD MAPOVÝCH LISTOV
VODOHOSPODÁRSKA MAPA 1:50000

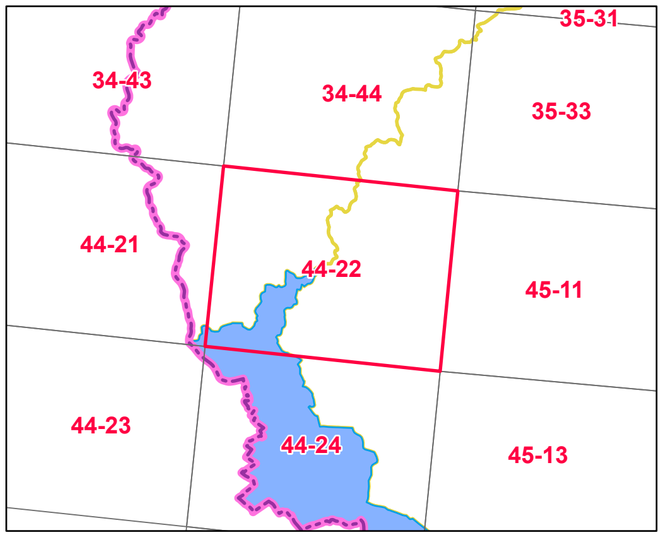

SLOVENSKÝ VODOHOSPODÁRSKY PODNIK, štátny podnik

INVESTÍCIA DO VAŠEJ BUDÚCNOSTI

MINISTERSTVO ŽIVOTNÉHO PROSTREDIA SLOVENSKEJ REPUBLIKY

OPERAČNÝ PROGRAM KVALITA ŽIVOTNÉHO PROSTREDIA

Tento projekt je spolufinancovaný z Kohézneho fondu Európskej únie